

Radziejów dnia 23-07-2013r.

O.T.K. 7121.8.2013

Na podstawie art. 10 ust. 5 ustawy z dnia 20 czerwca 1997r. Prawo o ruchu drogowym (Dz. U. z 2012 r., poz. 1137 z późn. zm.), § 6, § 7 i § 8 Rozporządzenia Ministra Infrastruktury z dnia 23 września 2003r w sprawie szczegółowych warunków zarządzania ruchem na drogach oraz wykonywania nadzoru nad tym zarządzeniem (Dz.U. Nr 177, poz. 1729) po rozpatrzeniu wniosku Miasta i Gminy Piotrków Kujawski ul. Kościelna 1, 88-230 Piotrków Kujawski z dnia 19-07-2013r. wraz z załączonym projektem organizacji ruchu w ilości 5 egz. i zaopiniowaniu przez Burmistrza Miasta i Gminy Piotrków Kujawski oraz Komendanta Powiatowego Policji w Radziejowie

z a t w i e r d z a m

Projekt zmiany stałej organizacji ruchu na drodze gminnej ul. Wyzwolenia na odcinku od km 0+000 do km 0+216 od ul. Poznańskiej do ul. 30-lecia PRL w Piotrkowie Kujawskim

Jako termin wprowadzenia organizacji ruchu określam: **do 30-11- 2014r.**

1. Jednostka wprowadzająca organizację ruchu jest obowiązana w oparciu o § 12 ust. 1 w/w rozporządzenia zawiadomić Starostę Radziejowskiego o planowanym rzeczywistym terminie wprowadzenia zmiany organizacji ruchu.

U z a s a d n i e n i e

Wnioskiem z dnia 19-07-2013r. Miasto i Gmina Piotrków Kujawski ul. Kościelna 1, 88-230 Piotrków Kujawski zwróciło się do Starosty Radziejowskiego o zatwierdzenie Projektu zmiany stałej organizacji ruchu na drodze gminnej ul. Wyzwolenia na odcinku od km 0+000 do km 0+216 od ul. Poznańskiej do ul. 30-lecia PRL w Piotrkowie Kujawskim w związku z remontem chodnika i zmianami w oznakowaniu. Przedłożony projekt uzyskał pozytywną opinię Burmistrza Miasta i Gminy Piotrków Kujawski oraz Komendanta Powiatowego Policji w Radziejowie.

Po przeanalizowaniu dokumentów oraz uwzględnieniu w/w opinii zatwierdzono przedłożony projekt.

Otrzymują:

1. Miasto i Gmina Piotrków Kuj.
2. Komenda Powiatowa Policji w Radziejowie
3. a/a

Z up. STAROSTY

Marek Wajtyśiak
Kierownik Wydziału Ochrony Środowiska
Rolnictwa i Infrastruktury Technicznej

**UZGODNIENIA
STAŁEJ ORGANIZACJI RUCHU**

Przebudowa ulicy Wyzwolenia w Piotrkowie Kujawskim.

**Uzgodniono pozytywnie/negatywnie
w zakresie dróg gminnych**

**MIASTO I GMINA
PIOTRKÓW KUJAWSKI**
ul. Kościelna 1
88-230 PIOTRKÓW KUJAWSKI
tel./fax 54 265-41-80, tel. 54 265-51-12
NIP 889-14-61-384 REGON 910866666
-11-

SAMODZIELNY REFERENT
ds. Administracyjno-Gospodarczych,
Przygotowania Robót Budowlanych
i Rozliczeń

Ryszard Domański

16.07.2013r

*Opiniuje pozytywnie
16.07.2013r*

**Kierownik
Ogniwa Ruchu Drogowego
KPP w Radziejowie**

asp. Sławomir Bogucki

STAROSTA RADZIEJOWSKI

Załącznik użyty przy zatwierdzeniu
projektu organizacji ruchu drogowego
w dniu 23-07-2013

znak: 0.T.K. 7121.8.2013

Strona Tytułowa

Przedmiot opracowania:

Remont drogi gminnej -
Ulica Wyzwolenia
Miasto Piotrków Kujawski

Odcinek od km 0+000 do km 0+216


Inwestor:

Urząd Miasta i Gminy Piotrków Kujawski
Powiat: Radziejowski
Województwo: Kujawsko-Pomorskie

Znak i data zamówienia: Umowa - wrzesień 2007 r.

Zawartość:

Projekt Stałej organizacji ruchu

Realizacja	Imię i nazwisko	Data	Podpis
Projektant	Inż. Wojciech KLATECKI Ulica Dolina 18/23 85-212 Bydgoszcz UPRAWNIENIA Nr KUP/0031/POOD/05 Projektowanie bez ograniczeń - drogi Ewidencja Kujawsko-Pomorskiej Okręgowej Izby Inżynierskiej nr KUP/BD/1024/01	03.10.2007	 inż. Wojciech Klatecki upr. budowlane do projektowania bez ograniczeń w spec. drogowej nr ewid. KUP/0031/POOD/05

Załącznik niniejszy użyty
przy zakupie projektu
w dniu 11.10.2007r.
stanowi część orzeczenia
z dnia 12.10.2007r.
znak 05X.5420-44/07

STAROSTWO POWIATOWE
W RADZIEJOWIE
ul. T. Kościuszki 17
88-200 R A D Z I E J Ó W

Radziejów dnia 12-10-2007r.

O.T.K. 5420 - 44/07

Na podstawie art. 10 ust. 5 ustawy z dnia 20 czerwca 1997r. Prawo o ruchu drogowym (tekst jednolity Dz. U. z 2005r Nr 108, poz. 908 z późn. zm.), § 6, § 7 i § 8 Rozporządzenia Ministra Infrastruktury z dnia 23 września 2003r w sprawie szczegółowych warunków zarządzania ruchem na drogach oraz wykonywania nadzoru nad tym zarządzaniem (Dz. U. Nr 177, poz. 1729) po rozpatrzeniu wniosku wraz z załączonym projektem organizacji ruchu w ilości 2 egz. złożonego przez Pana Wojciecha Kláteckiego zam. ul. Dolina 18/23, 85-212 Bydgoszcz dla Inwestora: Urzędu Miasta i Gminy Piotrków Kuj ul. Kościelna 1, 88-230 Piotrków Kuj i pozytywnym zaopiniowaniu przez Komendanta Powiatowego Policji w Radziejowie oraz Urząd Miasta i Gminy Piotrków Kuj.

z a t w i e r d z a m

Projekt stałej organizacji ruchu - ul. Wyzwolenia w Piotrkowie Kuj, odcinek od km 0+000 do km 0+216.

Jako termin wprowadzenia organizacji ruchu określam: od dnia zatwierdzenia do **15 grudnia 2009r.**

Jednostka wprowadzająca organizację ruchu jest obowiązana w oparciu o § 12 ust. 1 w/w rozporządzenia zawiadomić Starostę Radziejowskiego oraz Komendanta Powiatowego Policji w Radziejowie o planowanym rozpoczęciu prac.

U z a s a d n i e n i e

Wnioskiem z dnia 11-10-2007r. Pan Wojciech Klátecki zwrócił się do Starosty Radziejowskiego o zatwierdzenie projektu stałej organizacji ruchu. Przedłożony projekt uzyskał pozytywne opinie Komendanta Powiatowego Policji w Radziejowie oraz Urzędu Miasta i Gminy Piotrków Kuj. Po przeanalizowaniu w/w projektu oraz uwzględnieniu w/w opinii zatwierdzono przedłożony projekt.

Otrzymują:

1. Pan Wojciech Klátecki
ul. Dolina 18/23
85-212 Bydgoszcz
2. Komenda Powiatowa Policji w Radziejowie
3. Urząd Miasta i Gminy Piotrków Kuj
4. a/a

Z up. STAROSTY

Marek Wojtysiak
Kierownik Wydziału Ochrony Środowiska
Rolnictwa i Infrastruktury Technicznej

O P I S T E C H N I C Z N Y

Stała organizacja ruchu

Ulica W Y Z W O L E N I A - *Piotrków Kujawski* Odcinek od km 0+000 do km 0+216

1. Podstawa opracowania.

Obwieszczenie Marszałka Sejmu Rzeczypospolitej Polskiej z dnia 7 marca 2003 r. w sprawie ogłoszenia jednolitego tekstu ustawy _ Ustawa z dnia 20 czerwca 1997 r. Prawo o ruchu drogowym (Dz.U. Nr 58 z dnia 4 kwietnia 2003 r., poz. 515).

Rozporządzenie Ministra Infrastruktury oraz Spraw Wewnętrznych i Administracji z dnia 31 lipca 2002 r. w sprawie znaków i sygnałów drogowych (Dz.U. Nr 170 z dnia 12 października 2002 r.)

Szczegółowe warunki techniczne dla znaków i sygnałów drogowych oraz urządzeń bezpieczeństwa ruchu drogowego i warunki ich umieszczania na drogach.

Załącznik nr 1-4 do rozporządzenia Ministra Infrastruktury z dnia 3 lipca 2003 roku w sprawie szczegółowych warunków technicznych dla znaków i sygnałów drogowych oraz urządzeń bezpieczeństwa ruchu drogowego i warunków ich umieszczania na drogach (Dz.U. nr 220 poz. 2181 z dnia 23 grudnia 2003 r.)

Rozporządzenie Ministra Infrastruktury z dnia 23 września 2003 r. w sprawie szczegółowych warunków zarządzania ruchem na drogach oraz wykonywania nadzoru nad tym zarządzeniem (Dz.U. z 2003 r. Nr 177, poz. 1729).

2. Cel opracowania.

Z uwagi na planowany remont chodników i placu postojowego w miejscowości Piotrków Kujawski należy wykonać oznakowanie pionowe i poziome w obrębie miejscowości. Skrzyżowanie z ulicą Poznańską w km 0+000 i z ulicą XXX-lecia PRL oraz wyznaczenie dwóch przejść dla pieszych wymaga dostosowania oznakowania do zmienionych warunków po remoncie.

Niniejsze opracowanie służy dostosowaniu oznakowania pionowego i poziomego do zmienionej sytuacji.

3. Stan istniejący.

Ulica miejska dojazdowa stanowi ciąg w miejscowości Piotrków Kujawski do istniejących ulic i obsługuje przyległy teren zabudowany budynkami mieszkalnymi i gospodarczymi.

Na projektowanym odcinku jezdni jest o nawierzchni bitumicznej a projektowane chodniki, zjazdy i plac postojowy z kostki brukowej betonowej.

Droga posiada przekrój uliczny.
Obszar projektowanego odcinka znajduje się w obszarze zabudowanym .

4. Projektowane oznakowanie.

4.1. Uwarunkowania.

Projekt obejmuje odcinek od km 0+000 do km 0+216 – skrzyżowanie z ulicą Poznańską oraz ulicą XXX-Lecia PRL oraz wyznaczonymi w km 0+012 i 0+207 przejściami dla pieszych.

Parametry projektowe:

- Klasa ulica gminna dojazdowa D – dojazdowa,
- Kategoria ruchu KR – 1 ,
- Prędkość projektowa V – 30 km/godz.
- Szerokość jezdni 6,00 m + 1,50/2,00 m chodniki.
- Skrzyżowania z drogami bocznymi – zwykłe.

Dla przyjętych rozwiązań przewidziano oznakowanie pionowe uwzględniające skrzyżowania z drogami gminnymi i warunki ruchu pojazdów i pieszych po przebudowie.

4.2. Oznakowanie pionowe.

4.2.1. Odcinek od km 0+000 do km 0+216

4.2.1.1. Strona prawa – ulica Wyzwolenia

- D-6** – km -0+008 + 1 słupek
„Przejście dla pieszych”
- D-6** – km -0+186 + 1 słupek
„Przejście dla pieszych”
- D-1** – km - 0+202 + 1 słupek
„Droga z pierwszeństwem”
- T-6a** - „Rzeczywisty przebieg drogi z pierwszeństwem przez skrzyżowanie”

4.2.1.1. Strona lewa – ulica Wyzwolenia

- A-7** – Km 0+004 + słupek
„Ustąp pierwszeństwa”
- D-18** - Km 0+008 + słupek
„Parking”
- D-18** - Km 0+061 + słupek
„Parking”
- D-6** – km -0+194 + 1 słupek
„Przejście dla pieszych”

4.2.1.1. Ulica XXX-Lecia PRL

Strona prawa: odległość 10 m od krawędzi ulicy Wyzwolenia

- D-1** – km - 0+202 + 1 słupek
„Droga z pierwszeństwem”

T-6a - „Rzeczywisty przebieg drogi z pierwszeństwem przez skrzyżowanie”

Strona lewa: odległość 10 m od krawędzi ulicy Wyzwolenia

- A-7** – Km 0+004 + słupek
„Ustąp pierwszeństwa”

T-6c - „Układ drogi podporządkowanej”

Znaki pionowe należy stosować średnie na folii odblaskowej.

4.2. Oznakowanie poziome

4.2.1. Odcinek od km 0+000 do km 0+216

Linie na jezdni **P-10** Przejście dla pieszych w km 0+012 i 0+207

$$F = 2 \times 0,5 \times 6,00 \times 5,00 = 30,0 \text{ m}^2$$

Oznakowanie poziome wykonać farbą chlorokauczkową odblaskową.


4. Uwagi końcowe.

Ilość projektowanego oznakowania pionowego i poziomego zebrano w przedmiarze robót.

Realizacja projektu przewidziana do 15 grudnia 2009 roku.

*Realizacja przewidziana
do dnia 30 listopada 2014 r.*

inż. Wojciech Klatecki
upr. budowlane do projektowania
bez ograniczeń w spec. drogowej
nr ewid. KUP/0031/POOD/05



Projektant

inż. Wojciech Klatecki
upr. budowlane do projektowania
bez ograniczeń w spec. drogowej
nr ewid. KUP/0031/POOD/05



U Z G O D N I E N I A

Stała organizacja ruchu

Miejscowość Piotrków Kujawski
Ulica WYZWOLENIA

Odcinek od km 0+000 do km 0+216

Uzgodniono porządkiem.

URZĄD MIASTA I GMINY
ul. Kościelna 1
88-230 PIOTRKÓW KUJAWSKI
woj. kujawsko-pomorskie
tel./fax (054) 265 41 80, (054) 265 51 12
NIP 889-10-32-631

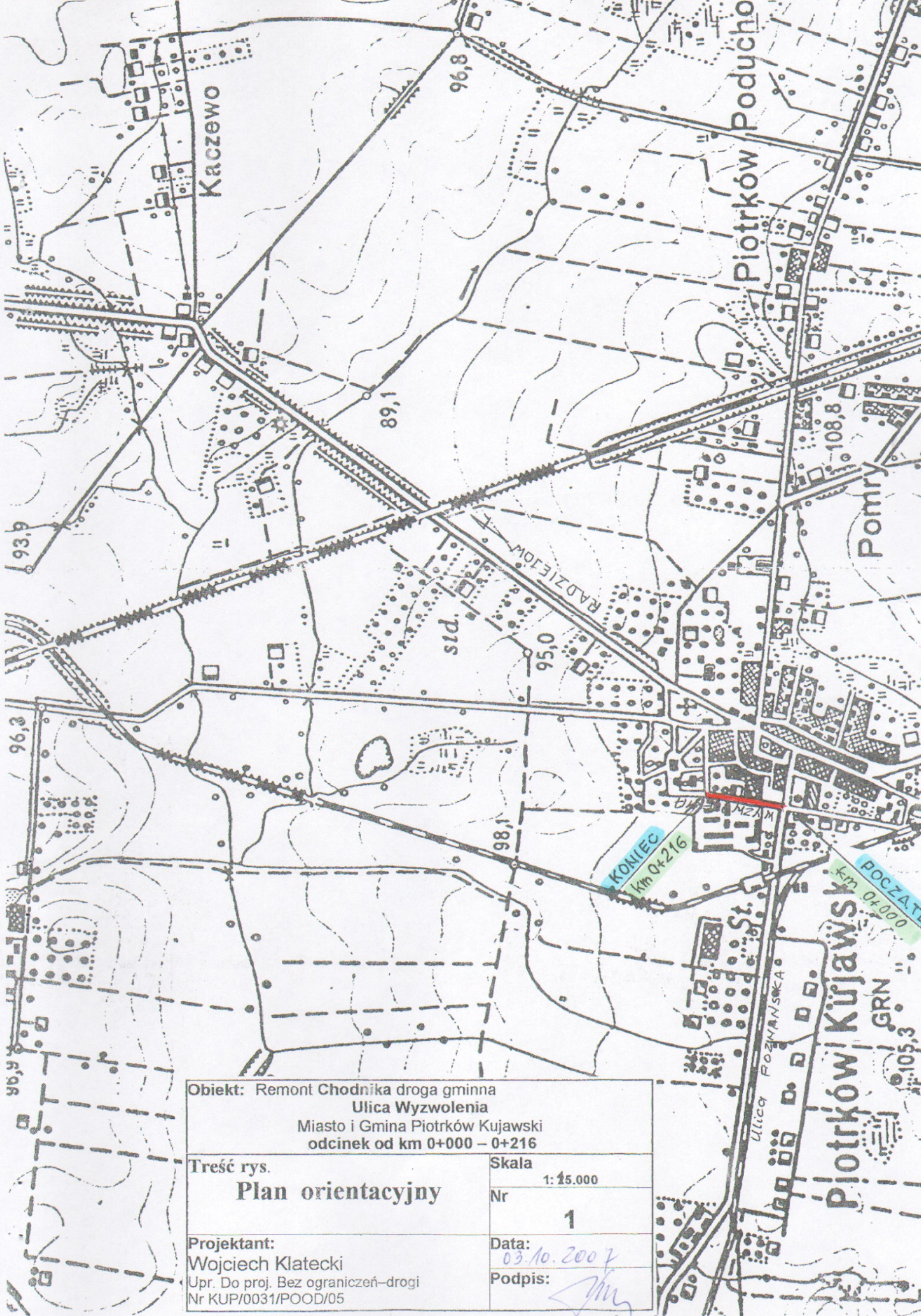
SAMODZIELNY REFERENT
ds. Administracyjno-Gospodarczych,
Przygotowania Robót Budowlanych
i Rozliczeń

Ryszard Domański

Uzgodniono porządkiem

KIEROWNIK
Ogniwa Ruchu Drogowego
KPP Radziejów

mł. asp. Sławomir Bogucki



Obiekt: Remont Chodnika droga gminna Ulica Wyzwolenia Miasto i Gmina Piotrków Kujawski odcinek od km 0+000 – 0+216	
Treść rys. Plan orientacyjny	Skala 1: 15.000
	Nr 1
Projektant: Wojciech Klatecki Upr. Do proj. Bez ograniczeń–drogi Nr KUP/0031/POOD/05	Data: 03.10.2007 Podpis:



Skala 1:1000
WYSTAWA W KANCELARII
Projektanta
ul. Piotrkowska 19
105-000 Piotrków Kujawski
tel. 365 341 223
fax 3067-512007
e-mail: 3212007

286/07