

wieś: Połajewo, Rudzk Duży
gm. Piotrków Kujawski
woj. włocławskie

KERG 3122- 1 / 91
Nr. zlec. 3 / 90

Obwód, wieś, miasto: Połajewo
Gmina: Piotrków Kujawski
Województwo: Kujawsko-Pomorskie
Nr dz. ewid. rob.

Nie wykłusana się kłótnia w sprawie
innych - niż wyznaczonych na niniejszej
mapie - urządzeń podziemnych, które
były zgłoszone do inwentaryzacji lub
o których brak jest informacji w
tabelaach branżowych

Zgodnie z art. 17 ustawy z dnia 17.05.1991
Prawo geodezyjne i kartograficzne
(tj. Dz.U. z 2000 r. Nr 100, poz. 1086, ze zm.)
rozpowszechnianie, rozprowadzanie oraz
reprodukcowanie w celu rozpowszechniania
rozprowadzania niniejszej mapy wymaga
pozwolenia Starosty

STAROSTWO POWIATOWE
w Radziejowie
Powiatowy Ośrodek Dokumentacji
Geodezyjnej i Kartograficznej
ul. Kosciuszki 20/22, 88-200 Radziejów
Nr rej. zlec. 629/DP

STAROSTWO POWIATOWE W RADZIEJOWIE
POWIATOWY OŚRODEK DOKUMENTACJI
GEODEZYJNEJ I KARTOGRAFICZNEJ
Podpisano się zgodność niniejszej mapy
z oryginalnym projektem i z mapą zlec. 3122-1/91
geodezyjnego i kartograficznego
i zaświadczam o tym
Niniejsza mapa nie może służyć do celów projektowych.
0.9. KWI. 2008
(miejscowość i data) (imię i nazwisko, podpis, stanowisko
służbowe osoby sporządzającej)

Z up. STAROSTY
Barbara Zbońska
KIEROWNIK
Powiatowego Ośrodka Dokumentacji
Geodezyjnej i Kartograficznej

TRASA KABLA TELEKOMUNIKACYJNEGO

Ark. 13

MAPA SYTUACYJNO- WYSOKOŚCIOWA

1:1000

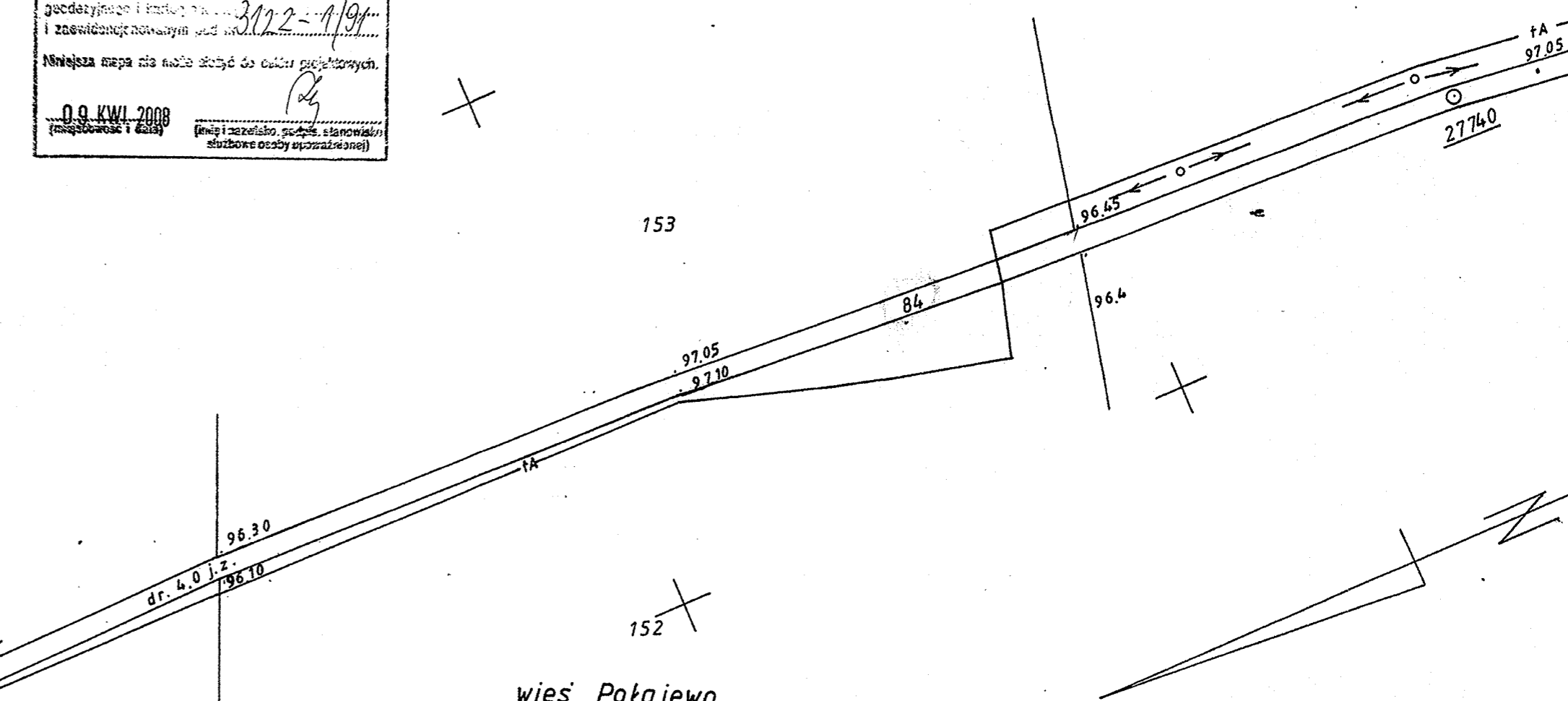
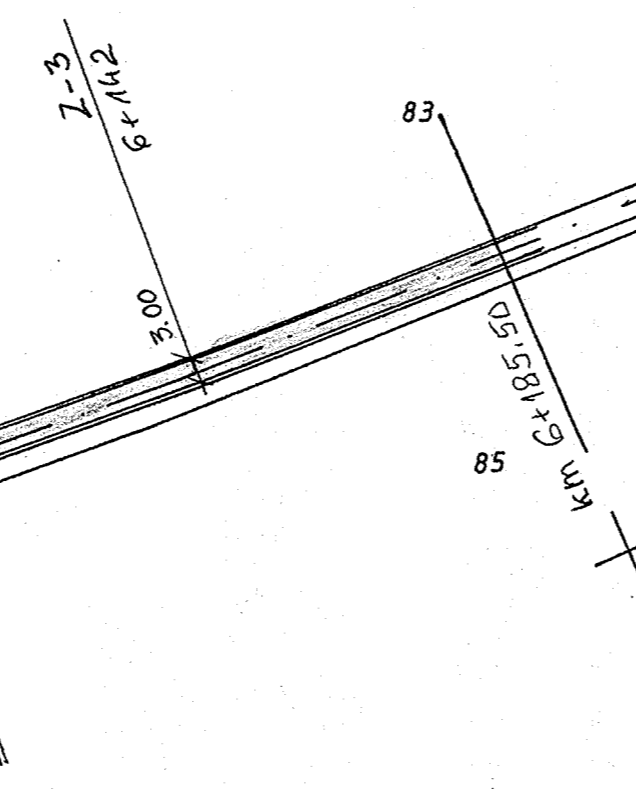
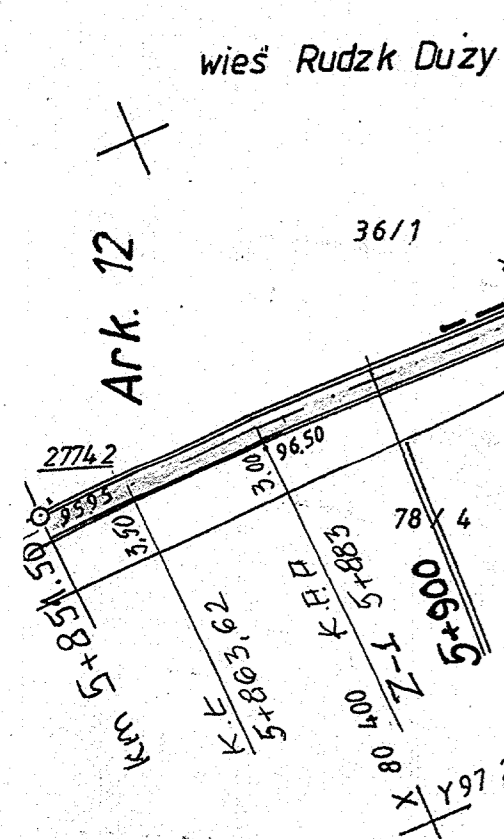
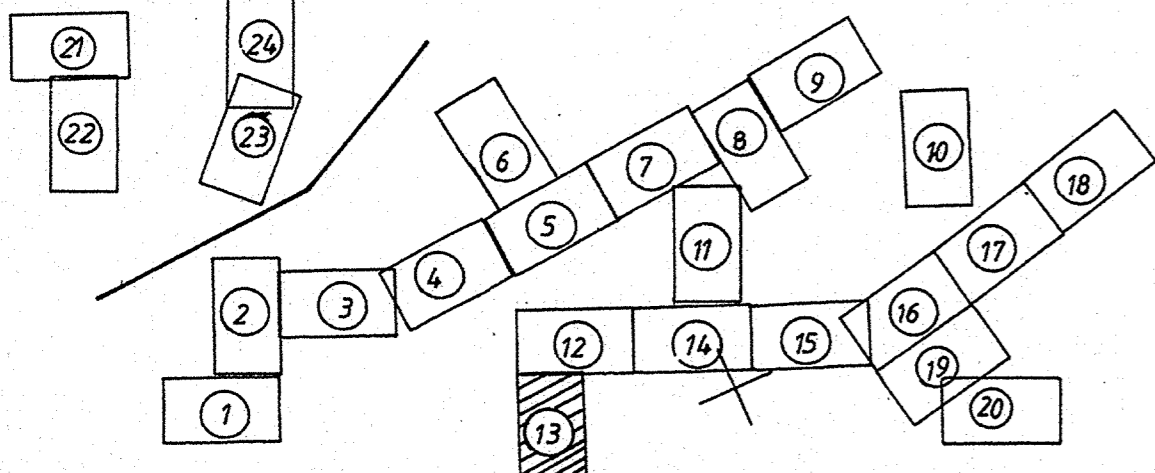
(z geodezyjną inwentaryzacją kabla telekomunikacyjnego)
wykonana w roku 1991 przez Geodetów Uprawnionych
Kazimierza Jasiaka Rej. G.U.GiK Nr. 1192
mgr. inż. Adama Gąsiora Rej. G.U.GiK Nr. 9392

MAPA SŁUŻY DO CELÓW PROJEKTOWYCH

Mapa aktualna na dzień 10.12.1991 r.

Uzgodnienie przebiegu kabla telekomunikacyjnego znajduje się
na ark. 1

Zestawienie arkuszy



Obiekt: Remont nawierzchni – powierzchniowe utrwalenie Droga gminna nr 180704 C Nowa Wieś – Kaspral Odcinek od km 5+460 do km 8+304 Miasto i Gmina Piotrków Kujawski	
Treść rys. Plan zagospodarowania terenu Odcinek od km 5+851,5 – 6+186,5	Skala 1:1.000 Nr 2b Data: 16.06.08 Podpis:
Projektant: Wojciech Kłatecki Upr. Do proj. Bez ograniczeń – drogi Nr KUP/0031/POOD/05	