







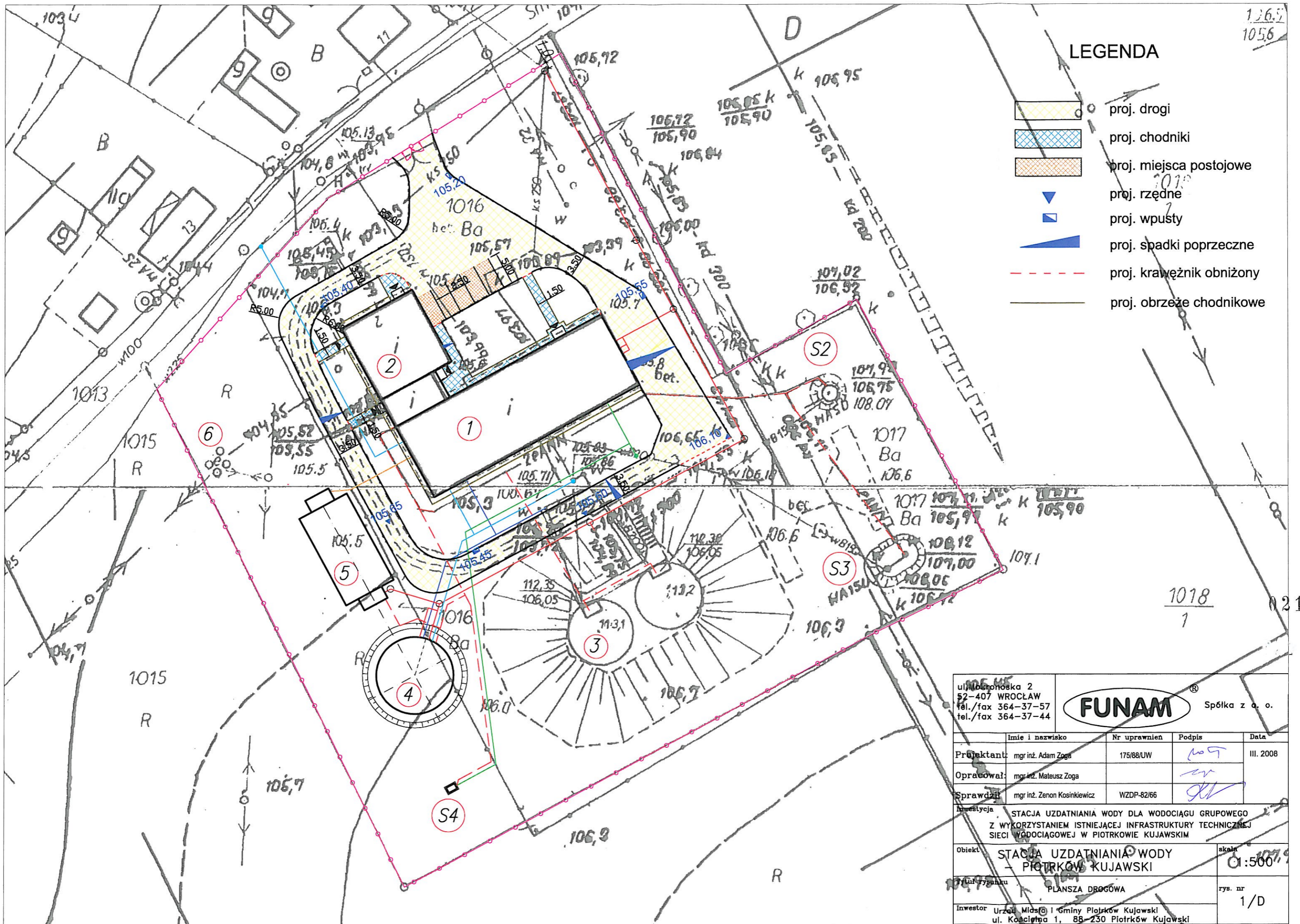


126.7  
105.6

LEGENDA

-  proj. drogi
-  proj. chodniki
-  proj. miejsca postojowe
-  proj. rzędne
-  proj. wpusty
-  proj. spadki poprzeczne
-  proj. krawężnik obniżony
-  proj. obrzeże chodnikowe



ul. Bronińska 2  
52-407 WROCLAW  
tel./fax 364-37-57  
tel./fax 364-37-44

**FUNAM** Spółka z o. o.

	Imię i nazwisko	Nr uprawnień	Podpis	Data
Projektant:	mgr inż. Adam Zoga	175/88/UW	<i>[Signature]</i>	III. 2008
Opracował:	mgr inż. Mateusz Zoga		<i>[Signature]</i>	
Sprawdził:	mgr inż. Zenon Kosinkiewicz	WZDP-82/66	<i>[Signature]</i>	

lokalizacja: STACJA UZDATNIANIA WODY DLA WODOCIĄGU GRUPOWEGO Z WYKORZYSTANIEM ISTNIEJĄCEJ INFRASTRUKTURY TECHNICZNEJ SIECI WODOCIĄGOWEJ W PIOTRKOWIE KUJAWSKIM

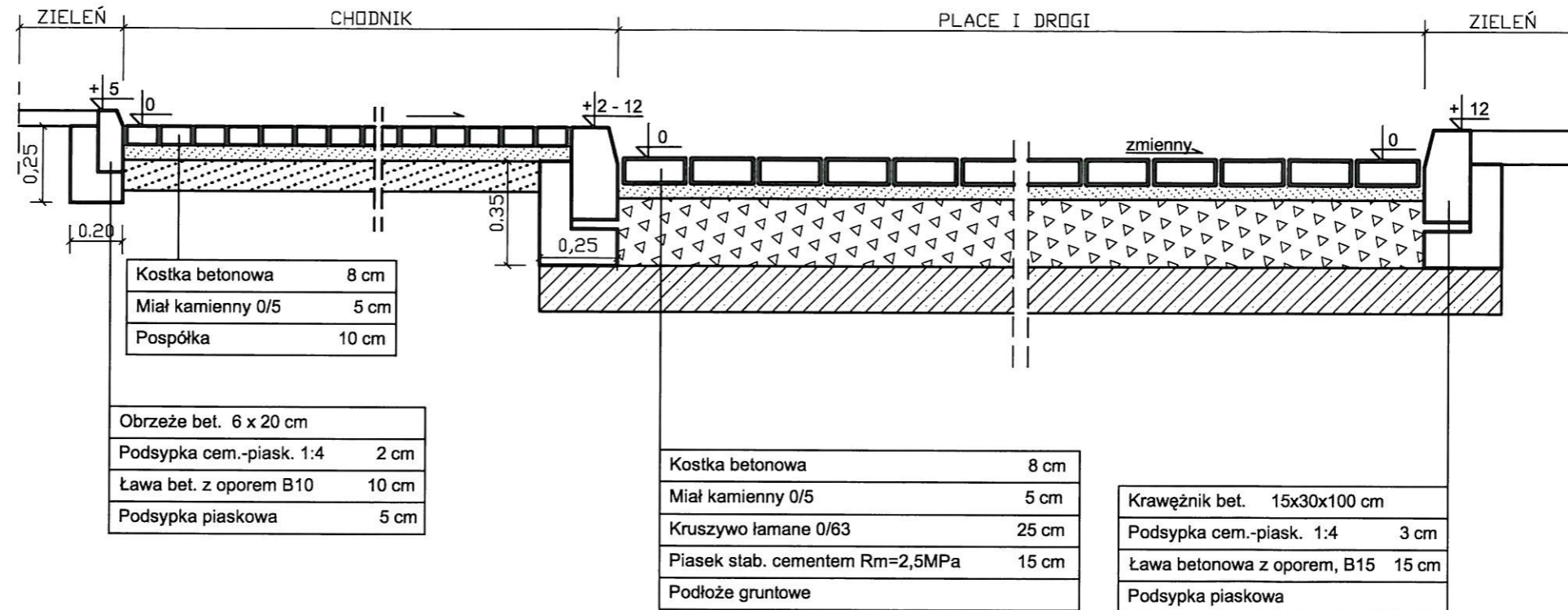
Obiekt: STACJA UZDATNIANIA WODY - PIOTRKÓW KUJAWSKI skala: 1:500

Tytuł rysunku: PLANSZA DROGOWA rys. nr: 1/D

Inwestor: Urząd Miasta i Gminy Piotrków Kujawski ul. Kościelna 1, 88-230 Piotrków Kujawski

# PRZEKROJE KONSTRUKCYJNE 1:20

## DROGI I PLACE WEWNĘTRZNE



0219

ul. Mokronoska 2 52-407 WROCLAW tel./fax 364-37-57 tel./fax 364-37-44		<b>FUNAM</b> ® Spółka z o. o.		
	Imię i nazwisko	Nr uprawnień	Podpis	Data
Projektant:	mgr inż. Adam Zoga	175/88/UW	<i>[Signature]</i>	III. 2008
Opracował:	mgr inż. Mateusz Zoga		<i>[Signature]</i>	
Sprawdził:	mgr inż. Zenon Kosinkiewicz	WZDP-82/66	<i>[Signature]</i>	
Inwestycja STACJA UZDATNIANIA WODY DLA WODOCIAGU GRUPOWEGO Z WYKORZYSTANIEM ISTNIEJĄCEJ INFRASTRUKTURY TECHNICZNEJ SIECI WODOCIAGOWEJ W PIOTRKOWIE KUJAWSKIM				
Obiekt STACJA UZDATNIANIA WODY - PIOTRKÓW KUJAWSKI				skala 1:20
Tytuł rysunku PRZEKROJE KONSTRUKCYJNE				rys. nr 2/D
Inwestor Urząd Miasta i Gminy Piotrków Kujawski ul. Kościelna 1, 88-230 Piotrków Kujawski				