

Nazwa miejscowości: Piotrków Kujawski
 ID i nazwa jedn. ewid.: 041.105.4 Piotrków Kujawski
 ID i nazwa obrębu ewid.: 0001 Piotrków Kujawski
 KERG: 3067-121-012
 Ks. rob.: 183/2012
 Układ współrzędnych: Uklad „1965” strefa 3 Kronsztadt 60
 Data opracowania mapy: 14 listopada 2012 rok
 Godło mapy: 365.341.223



USŁUGI GEODEZYJNE
 Anna Mierkiewicz
 88-200 Radziejów, ul. Kościuszki 7
 tel. (451) 285-2700 kom. 0-609 341 223
 Nr zaświadczenia 8515 z dnia 12.11.1987 r.
 wyd. przez GUGiK w Warszawie
 Nr 010904645 Nr 0101-76-43
 Geodeta uprawniony








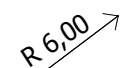
UL. POZNAŃSKA

UL. POZNAŃSKA

UL. POZNAŃSKA

legenda

-  GRANICA OPRAWNIENIA
-  PROJEKTOWANY ZJAZD

-  PROJEKTOWANA KRAWĘDZ JEZDNI - KRAWĘZNIK BETONOWY
-  PROJEKTOWANA KRAWĘDZ CHODNIKA/ZJAZDU OBRZEŻE 8X30
-  LINIA ZMIANY SPADKU
-  OŚ JEZDNI
-  SPADKI POPRZECZNE
-  SPADKI PODŁUŻNE
-  POZIOM TERENU
-  PROMIEN ŁUKU

STAROSTA Radziejowski
 Dokumentacja nr 68.N.6630.1.9. 2016
 Lata przedłożenia: 02.02.2016
 Wydział Geodezji przy ul. Kościuszki 7
 w formie:
 X załącznik do formularza
 □ za pomocą formularza
 Z up. Star. P. Jędrzejewski
 Z up. Star. Mariusz D. Przewodniczący Zarząd
 Radziejowski: 02.02.2016 Przewodniczący zarząd koor

OBIEKT	PROJEKT PRZEDSZKOLA PUBLICZNEGO W PIOTRKÓWIE KUJAWSKIM			Nr.Rys.
ADRES	PIOTRKÓW KUJAWSKI UL. POZNAŃSKA DZ. NR 298/3.440.426.424.421/1			
TYTUŁ RYSUNKU	PROJEKT ZJAZDU	PROJEKT ZAGOSPODAROWANIA	Skala 1:1000	
PROJEKTANT	Nr uprawnień	Specjalność	Data	
INZ JAROSŁAW PATEK	Upr.ABIT-OW-7131-3/2000	KONSTRUKCYJNA projektowania bez ograniczeń	15.01.2016	
OPRACOWAŁ	Nr uprawnień	Specjalność	Data	
MGR INZ. ARCH. BARTŁOJEW BĄBIŃSKI	KPOKK IA 18/2005	architektoniczna do projektowania bez ograniczeń	15.01.2016	