

Z-9 $\alpha = 10^\circ$
2+055

2+100

Lm 2-125

Z-10 $\alpha = 10^\circ$
2+090

2+200

2+300

km 2+261

km 2+276.35

km 2+323.66

km 2+339

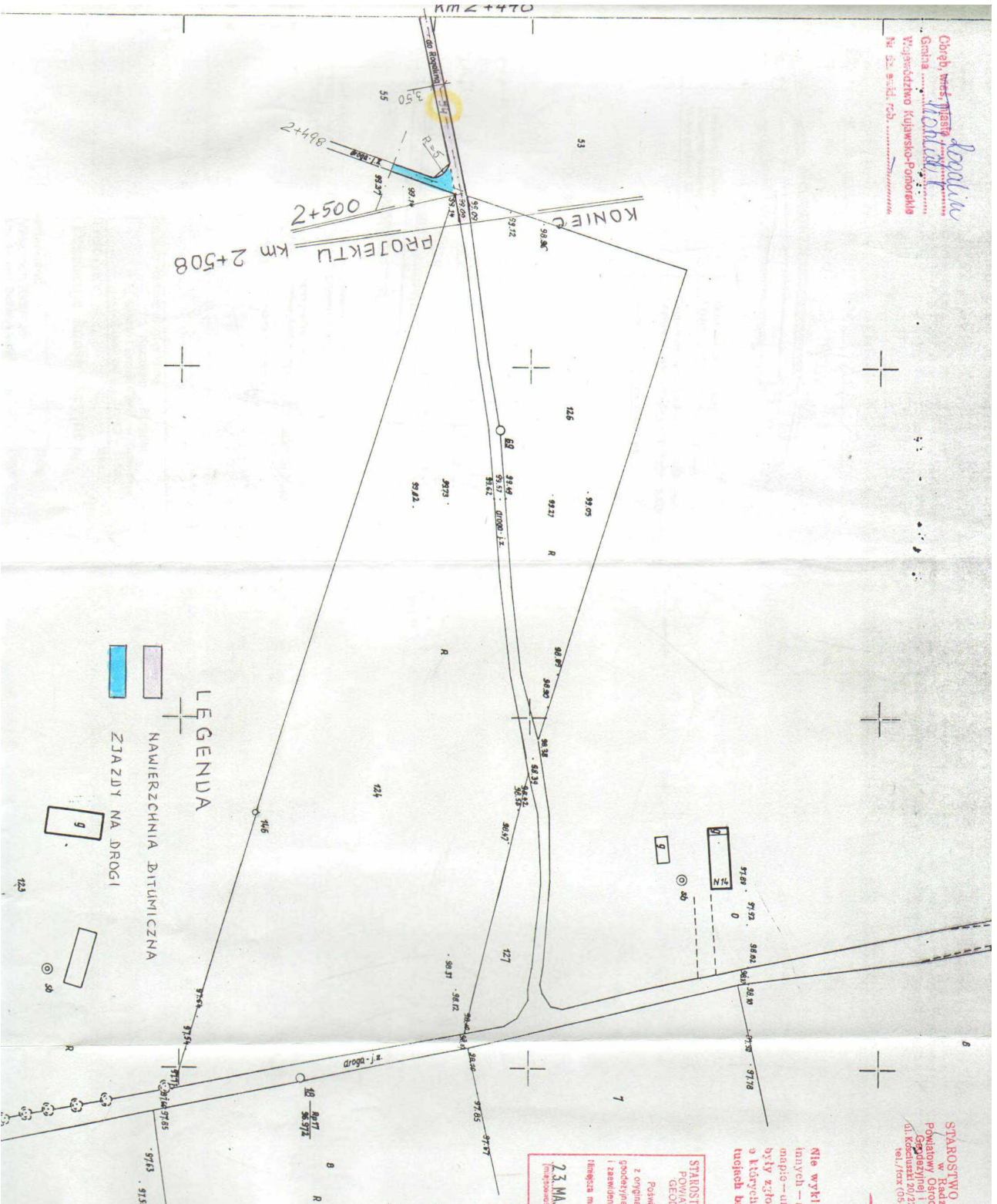
Z-11 $\alpha = 20^\circ$
2+348

2+400

Z-12
2+421 $\alpha = 30^\circ$

km 2+448

Z-13
2+446 $\alpha = 10^\circ$



LEGENDA
 NAMIERZCZNA DITUMIENICZNA
 ZJAZDY NA DROGI

Objekt: Remont drogi gminnej Kaczewo - Rogalin Miasto i Gmina Piotrków Kujawski odcinek od km 0+000 – 2+508	
Treść rys. Plan zagospodarowania terenu Odcinek od km 2+448 do km 2+508	Skala 1: 1.000
Projektant: Wojciech Klatecki Ulr. Do drogi. Bez ograniczeń – drogi	Nr 2 f
Data: 28.08.07	Podpis:

Z up. STAROSTY
 Bogdana Zbourska
 Amplitonowa 1 GROWNIK
 Gminny Urząd Miejski
 Gminy Rogalin i Krotoszyńskiej

23. MAJ 2007
 Zgodnie z art. 173 ustawy z dnia 14.06.2003 r. (Dz.U. z 2003 r. Nr 100, poz. 1086, ze zm.) rozporządzenia Ministra Infrastruktury z dnia 12.11.2004 r. (Dz.U. z 2004 r. Nr 227, poz. 2272) i rozporządzenia Ministra Infrastruktury z dnia 12.11.2004 r. (Dz.U. z 2004 r. Nr 227, poz. 2272)

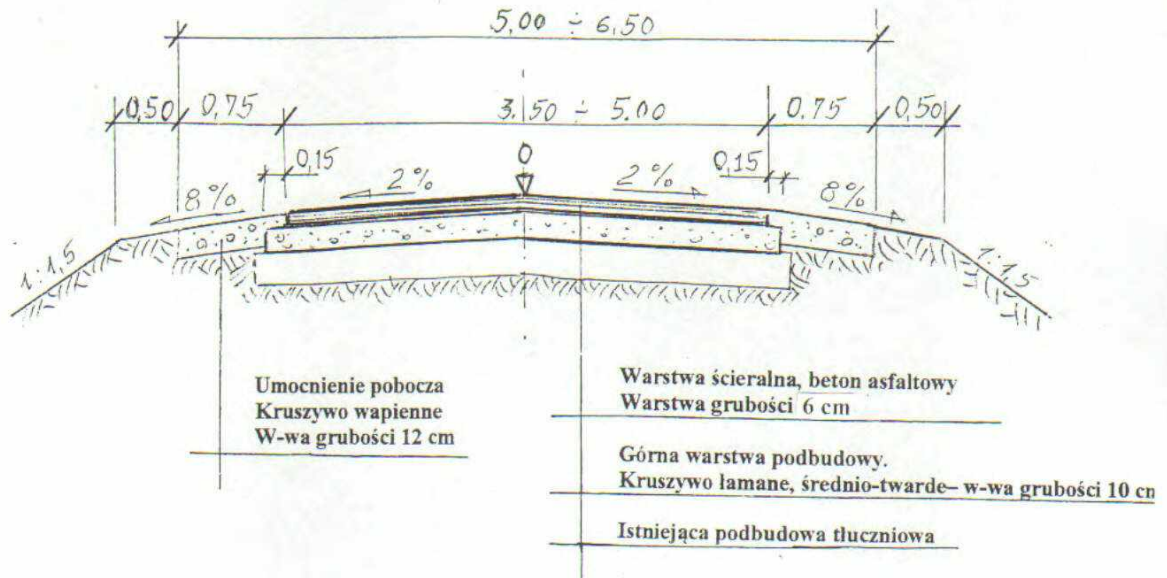
STAROSTWO POWIATOWE W RAZDZIEJOWIE
POWIATOWY OŚRODEK DOKUMENTACJI
GEODEZYJNEJ I KARTOGRAFICZNEJ
 Podawca się zgodzi nie wydać mapy z oryginałem projektu do publicznego dostępu geodezyjnego i kartograficznego i zaświadczeniem pod nr 580/07.

Nie wyklucza się istnienia w terenie innych – niż wykazanych na niniejszej mapie – urządzeń po wytyczeniu, które nie były zgłoszone do inwentaryzacji lub o których brak jest informacji w funkcjach branżowych

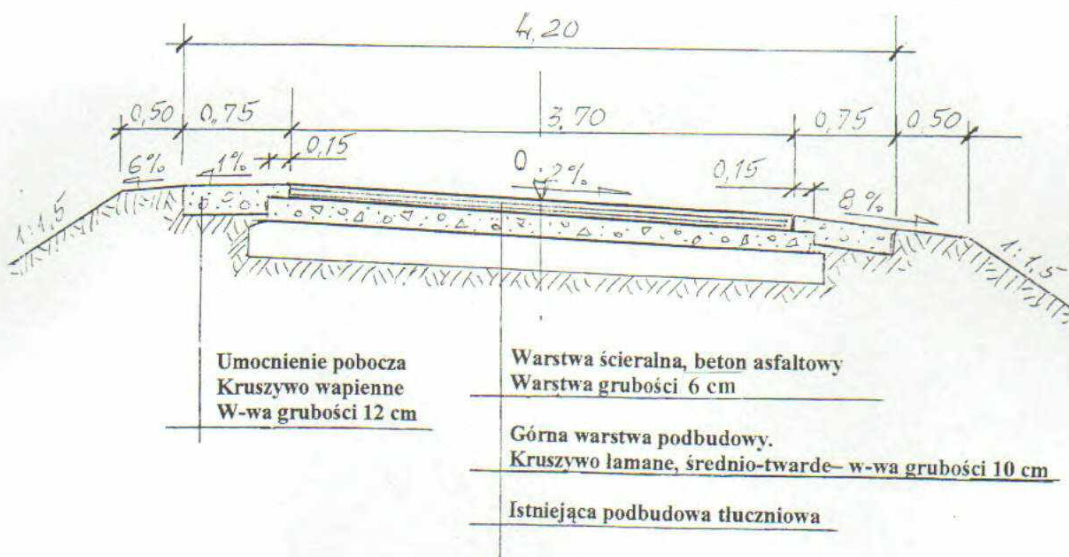
Mr. Piotr Klatołt

STAROSTWO POWIATOWE
 w Radziejowie
 Powiatowy Ośrodek Dokumentacji
 Geodezyjnej i Kartograficznej
 Al. Kaczyńskiego 20/21, 25-538-75
 tel./fax (053) 255-38-75

ODCINKI PROSTE I ŁUKI O R > 150 m



ŁUKI O R = 120 m



Obiekt: Remont drogi gminnej
Kaczewo - Rogalin
Miasto i Gmina Piotrków Kujawski
odcinek od km 0+000 - 2+508

Treść rys.
Przekroje konstrukcyjne

Skala
1: 50

Nr
3

Projektant:
Wojciech Klátecki
Upr. Do proj. Bez ograniczeń-drogi
Nr KUP/0031/POOD/05

Data: 18.08.07

Podpis: *[Signature]*

PLAN SYTUACYJNY

ZJAZD NA DROGĘ ZBIORCZĄ

m

1:100

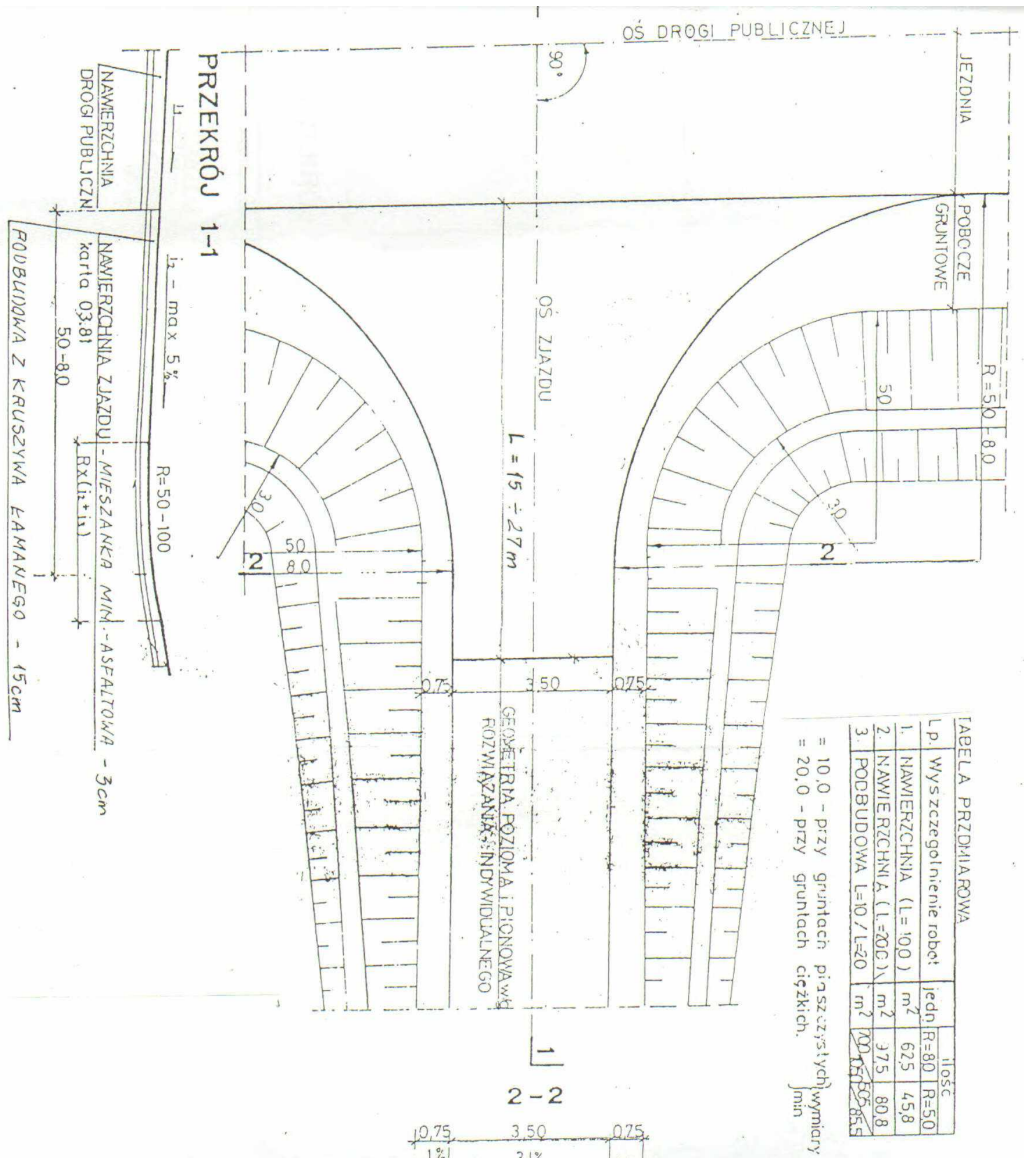


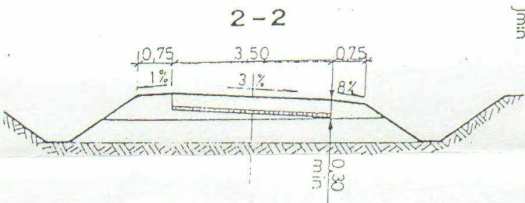
TABELA PRZEDMIAROWA

Lp	Wyszczególnienie robót	jedn	ilość
		R=80	R=50
1.	NAWIERZCHNIA (L=10.0)	m ²	625
2.	NAWIERZCHNIA (L=20.0)	m ²	375
3.	POBUDOWA (L=10 / L=20)	m ²	80.8

= 10,0 - przy gruntach piaszczystych/wymiarzy
= 20,0 - przy gruntach ciężkich, min

ZASTOSOWANIE

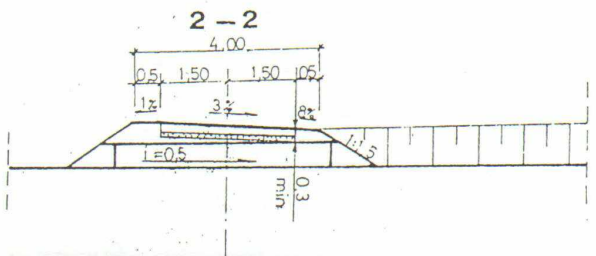
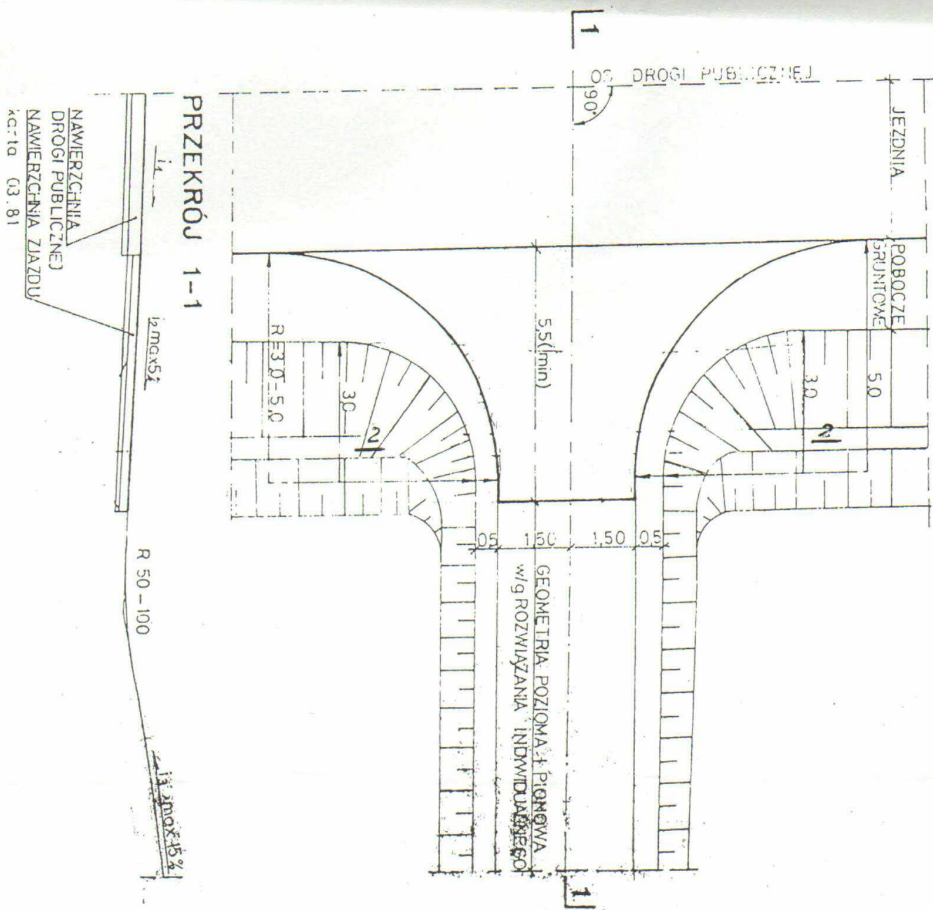
- Do włączenia dróg polnych i zbiorczych do układu dróg publicznych.



Opis: Remont drogi gminnej		Karczewo - Rogalin	
Masto i Gmina Piotrków Kujawski		odcinek od km 0+000 - 2+508	
Trzeci rys.		Skala 1:100	
Zjazdy na drogi boczne		Nr 4	
Projektant:	Mojciech Kiatecki	Data:	18.08.07
Upr. Do proj. Bez ograniczeń - drogi		Podpis:	<i>M. Kiatecki</i>
Nr KUP/0031/POOD/05			

PLAN SYTUACYJNY

ZJAZD GOSPODARCZY



1:100

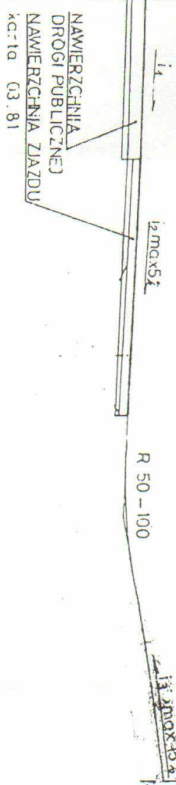
ZASTOSOWANIE

- Do obsługi terenów rolnych, i zbudowań o charakterze gospodarczym

TABELA PRZEDMIAROWA

LP	Wyszczególnienie robót	jedn.	1:05	R=50	R=30
1	NAWIERZCHNIA	m ²	280	204	
2	PODBUDOWA	m ²	327	232	

PRZEKRÓJ 1-1



Objekt: Remont drogi gminnej
 Kaczewo - Rogalin
 Miasto i Gmina Piotrków Kujawski
 odcinek od km 0+000 - 2+508

Treść rys.
Zjazdy indywidualne
 Skala 1:100
 Nr 5

Projektant:
 Wojciech Kiatecki
 Upr. Do proj. Bez ograniczeń - drogi
 Nr. KUP/10031/PCOD/05

Data: 2008.04
Podpis: *[Signature]*