

Radziejów dnia 13-11-2007r.

O.T.K. 5420 - 52/07

Na podstawie art. 10 ust. 5 ustawy z dnia 20 czerwca 1997r. Prawo o ruchu drogowym (tekst jednolity Dz. U. z 2005r Nr 108, poz. 908 z późn. zm.), § 6, § 7 i § 8 Rozporządzenia Ministra Infrastruktury z dnia 23 września 2003r w sprawie szczegółowych warunków zarządzania ruchem na drogach oraz wykonywania nadzoru nad tym zarządzaniem (Dz. U. Nr 177, poz. 1729) po rozpatrzeniu wniosku wraz z załączonym projektem organizacji ruchu w ilości 2 egz. złożonego przez Pana Wojciecha Kláteckiego zam. ul. Dolina 18/23, 85-212 Bydgoszcz dla Inwestora: Urzędu Miasta i Gminy Piotrków Kuj ul. Kościelna 1, 88-230 Piotrków Kuj i pozytywnym zaopiniowaniu przez Komendanta Powiatowego Policji w Radziejowie, Urząd Miasta i Gminy Piotrków Kuj oraz Zarząd Dróg Powiatowych w Radziejowie

z a t w i e r d z a m

Projekt tymczasowej organizacji ruchu na czas przebudowy drogi gminnej nr 2833C Piotrków Kuj – Tomisławie odcinek od km 0+000 do km 3+311 od ul. Dworcowej w Piotrkowie Kuj. do Gradowa.

Jako termin wprowadzenia organizacji ruchu określam: od dnia zatwierdzenia do **15 grudnia 2009r.**

Jednostka wprowadzająca organizację ruchu jest obowiązana w oparciu o § 12 ust. 1 w/w rozporządzenia zawiadomić Starostę Radziejowskiego, Komendanta Powiatowego Policji w Radziejowie oraz Zarząd Dróg Powiatowych w Radziejowie o planowanym rozpoczęciu prac.


Uzasadnienie

Wnioskiem z dnia 05-11-2007r. Pan Wojciech Klátecki zwrócił się do Starosty Radziejowskiego o zatwierdzenie projektu organizacji ruchu drogowego na czas prowadzenia robót drogowych. Przedłożony projekt uzyskał pozytywne opinie Komendanta Powiatowego Policji w Radziejowie, Urzędu Miasta i Gminy Piotrków Kuj oraz Zarządu Dróg Powiatowych w Radziejowie. Po przeanalizowaniu w/w projektu oraz uwzględnieniu w/w opinii zatwierdzono przedłożony projekt.

Otrzymują:

1. Pan Wojciech Klátecki
ul. Dolina 18/23
85-212 Bydgoszcz
2. Zarząd Dróg Powiatowych w Radziejowie
3. Komenda Powiatowa Policji w Radziejowie
4. Urząd Miasta i Gminy Piotrków Kuj
5. a/a

*za zgodności
z opinią*



inż. Wojciech Klátecki
r. budowlane do projektowania
z ograniczeń w spec. drogowej
nr ewid. KUP/0031/POOD/05

Z up. STAROSTY

Marek Wojtyś
Marek Wojtyś
Kierownik Wydziału Ochrony Środowiska
Rolnictwa i Infrastruktury Technicznej

20. 11. 2007

Strona Tytułowa

Przedmiot opracowania:

Przebudowa drogi gminnej nr 2833 C
Piotrków Kujawski - Tomiszewice
Odcinek od km 0+000 do km 3+311
Od ulicy Dworcowej w Piotrkowie Kuj. do Gradowa

Km 0+000 - 3+311

Inwestor:


Urząd Miasta i Gminy Piotrków Kujawski
Powiat: Radziejowski
Województwo: Kujawsko-Pomorskie

Znak i data zamówienia:

Umowa Nr 39/2007 z dnia 11.09. 2007 r.

Zawartość:

Projekt tymczasowej organizacji ruchu

Realizacja	Imię i nazwisko	Data	Podpis
Projektant	inż. Wojciech KLATECKI Ulica Dolina 18/23 85-212 Bydgoszcz UPRAWNIENIA Nr KUP/0031/POOD/05 Projektowanie bez ograniczeń - drogi Ewidencja Kujawsko-Pomorskiej Okręgowej Izby Inżynierskiej nr KUP/BD/1024/01	19.10.2007	 inż. Wojciech Klatecki upr. budowlane do projektowania bez ograniczeń w spec. drogowej nr ewid. KUP/0031/POOD/05

za zgodności
z oryginałem

inż. Wojciech Klatecki
upr. budowlane do projektowania
bez ograniczeń w spec. drogowej
nr ewid. KUP/0031/POOD/05

29.11.2007

Załącznik niniejszy ułożył
przy zadaniu: Projekt Tymczasowej Organizacji Ruchu
w linii 13-11-2007 For...
stanowi część opracowania
z dnia 13-11-2007 r.
2007.0.T.14.5520-52/07

O P I S T E C H N I C Z N Y

Tymczasowa organizacja ruchu na czas budowy

Przebudowa drogi gminnej nr 2833 C Piotrków Kujawski – Tomisławice Odcinek od km 0+000 do km 3+311

1. Podstawa opracowania.

Obwieszczenie Marszałka Sejmu Rzeczypospolitej Polskiej z dnia 7 marca 2003 r. w sprawie ogłoszenia jednolitego tekstu ustawy _ Ustawa z dnia 20 czerwca 1997 r. Prawo o ruchu drogowym (Dz.U. Nr 58 z dnia 4 kwietnia 2003 r., poz. 515).

Rozporządzenie Ministra Infrastruktury oraz Spraw Wewnętrznych i Administracji z dnia 31 lipca 2002 r. w sprawie znaków i sygnałów drogowych (Dz.U. Nr 170 z dnia 12 października 2002 r.)

Szczegółowe warunki techniczne dla znaków i sygnałów drogowych oraz urządzeń bezpieczeństwa ruchu drogowego i warunki ich umieszczania na drogach.
Załącznik nr 1-4 do rozporządzenia Ministra Infrastruktury z dnia 3 lipca 2003 roku w sprawie szczegółowych warunków technicznych dla znaków i sygnałów drogowych oraz urządzeń bezpieczeństwa ruchu drogowego i warunków ich umieszczania na drogach (Dz.U. nr 220 poz. 2181 z dnia 23 grudnia 2003 r.)

Rozporządzenie Ministra Infrastruktury z dnia 23 września 2003 r. w sprawie szczegółowych warunków zarządzania ruchem na drogach oraz wykonywania nadzoru nad tym zarządzaniem (Dz.U. z 2003 r. Nr 177, poz. 1729).

2. Cel opracowania.

Z uwagi na prowadzone roboty przy przebudowie drogi gminnej Piotrków Kujawski - Tomisławice należy opracować schemat oznakowania pionowego.

3. Stan istniejący.

Droga gminna stanowi ciąg od miejscowości Piotrków Kujawski (ulica Dworcowa) do Gradowa 9Skrzyżowanie z drogą powiatową Wójcin – Bycz) i obsługuje przyległy teren zabudowany budynkami mieszkalnymi i gospodarczymi.

Na trasie projektowanego odcinka występuje niestrzeżony przejazd kolejowy linii dwutorowej Katowice – Gdynia i skrzyżowanie z drogą powiatową w miejscowości Gradowo (Wójcin – Bycz) z pierwszeństwem przejazdu

Na projektowanym odcinku jezdni jest o nawierzchni tłuczniowej o szerokości około 5,00 m. Droga posiada przekrój drogowy.

Obszar projektowanego odcinka znajduje się w części na obszarze zabudowanym a w części poza obszarem zabudowanym.

Szerokość pasa drogowego wynosi od 9,00 do 12,00 m.

4. Projektowane oznakowanie.

4.1. Uwarunkowania.

Projekt obejmuje odcinek od km 0+000 (Ulica Dworcowa w Piotrkowie Kujawskim) do km 3+311 – skrzyżowanie z drogą powiatową Wójcin - Bycz.

Parametry projektowe:

- Klasa ulica gminna dojazdowa D – dojazdowa,
- Kategoria ruchu KR – 1 ,
- Prędkość projektowa V – 30 km/godz.
- Szerokość jezdni 5,00 m + pobocza utwardzone 2 x 0,50 m.
- Skrzyżowania z drogami bocznymi – zwykłe.

Na czas prowadzenia robót w obrębie skrzyżowania z drogą gminną w Piotrkowie Kujawskim i powiatową w miejscowości Gradów przewiduje się wygrodenienie miejsca robót zaporami U-20b i ustawienie znaków ostrzegawczych A-14 „Roboty drogowe” w odległości 50 m i 150 m od miejsca robót.

Na drodze gminnej roboty należy prowadzić odcinkami około 150 m z częściowym zajęciem jezdni.

Miejsce robót należy oznakować znakami ostrzegawczymi A-14 „Roboty drogowe” i A-12b „Zwężenie jezdni” oraz ograniczającymi prędkość do 40 km/godz. B-33 wraz z odwołaniem B-42. Strefę robót należy wygrodzić barierami U-3d – poprzecznie i U-21 – wzdłuż frontu robót.


5. Uwagi końcowe.

Schematy oznakowania oraz ilość przewidywanego oznakowania pionowego zebrano w załącznikach graficznych.

Znaki pionowe należy stosować średnie na folii odblaskowej.

Realizacja projektu przewidziana do 15 grudnia 2009 roku.

Projektant


inż. Wojciech Klatecki
upr. budowlane do projektowania
bez ograniczeń w spec. drogowej
nr ewid. KUP/0031/POOD/05

U Z G O D N I E N I A

Tymczasowa organizacja ruchu

Przebudowa drogi gminnej nr 2833 C
Piotrków Kujawski - Tomisławice
Odcinek od km 0+000 do km 3+311

Investor Miastoi Gmina Piotrków Kujawski

Uzgodniono przytyumie.

URZĄD MIASTA I GMINY
ul. Kościelna 1
88-230 PIOTRKÓW KUJAWSKI
woj. kujawsko-pomorskie
tel./fax (054) 265 41 80, (054) 265 51 12
NIP 889-10-32-631

SAMODZIELNY REFERENT
ds. Administracyjno-Gospodarczych,
Przygotowania Robót Budowlanych
i Rozliczeń

Ryszard Domański

Uzgodniono w zakresie drogi powiatowej - bez wraży

ZARZĄD DRÓG POWIATOWYCH
w RADZIEJOWIE
ul. Kościuszki 20/22, 88-200 Radziejów
tel. (0-54) 285 35 01, fax (0-54) 285 37 11

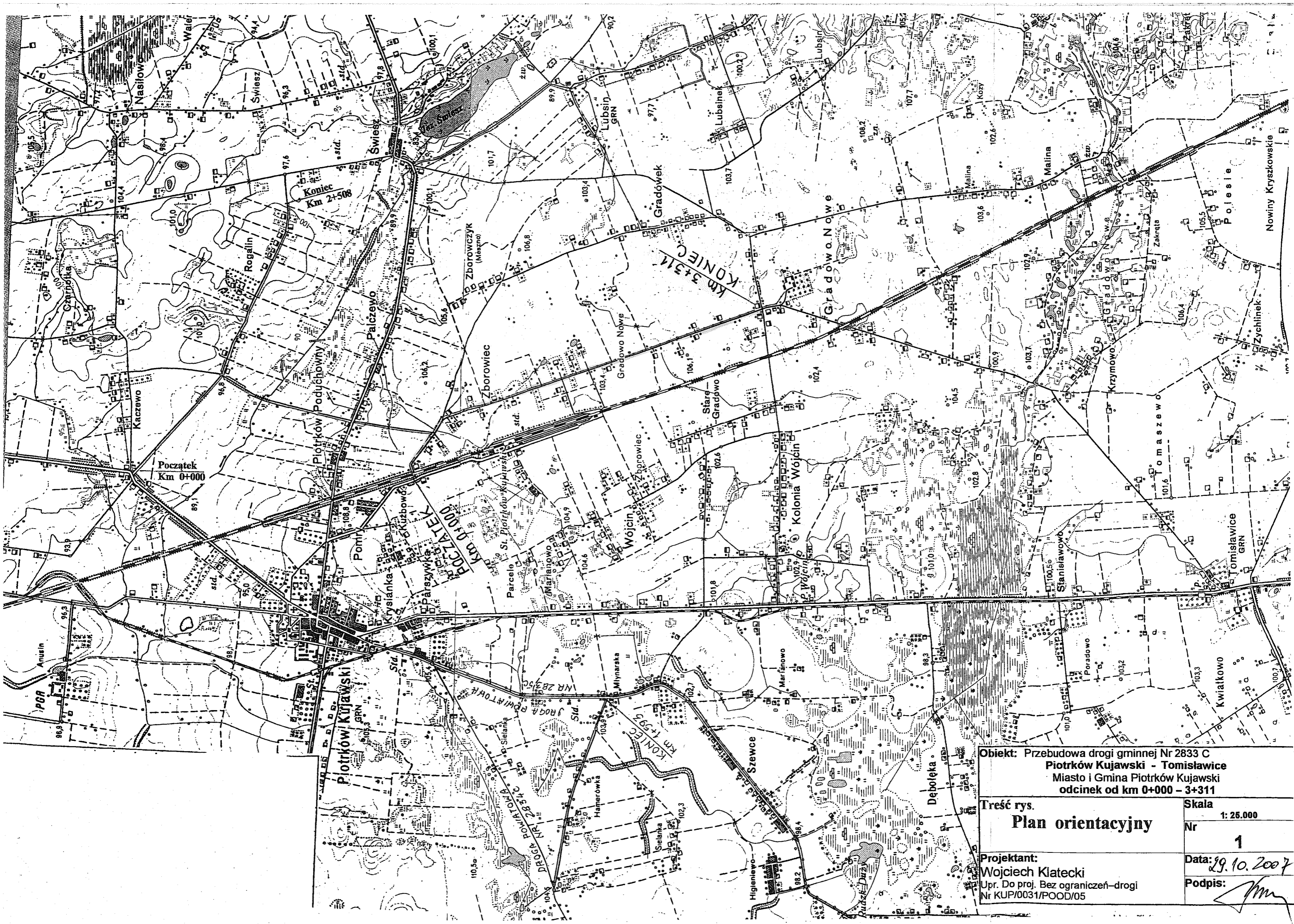
12.11.2007 r.
SPECJALISTA
ds. Technicznych
Andrzej Paulak

Uzgodniono przytyumie.

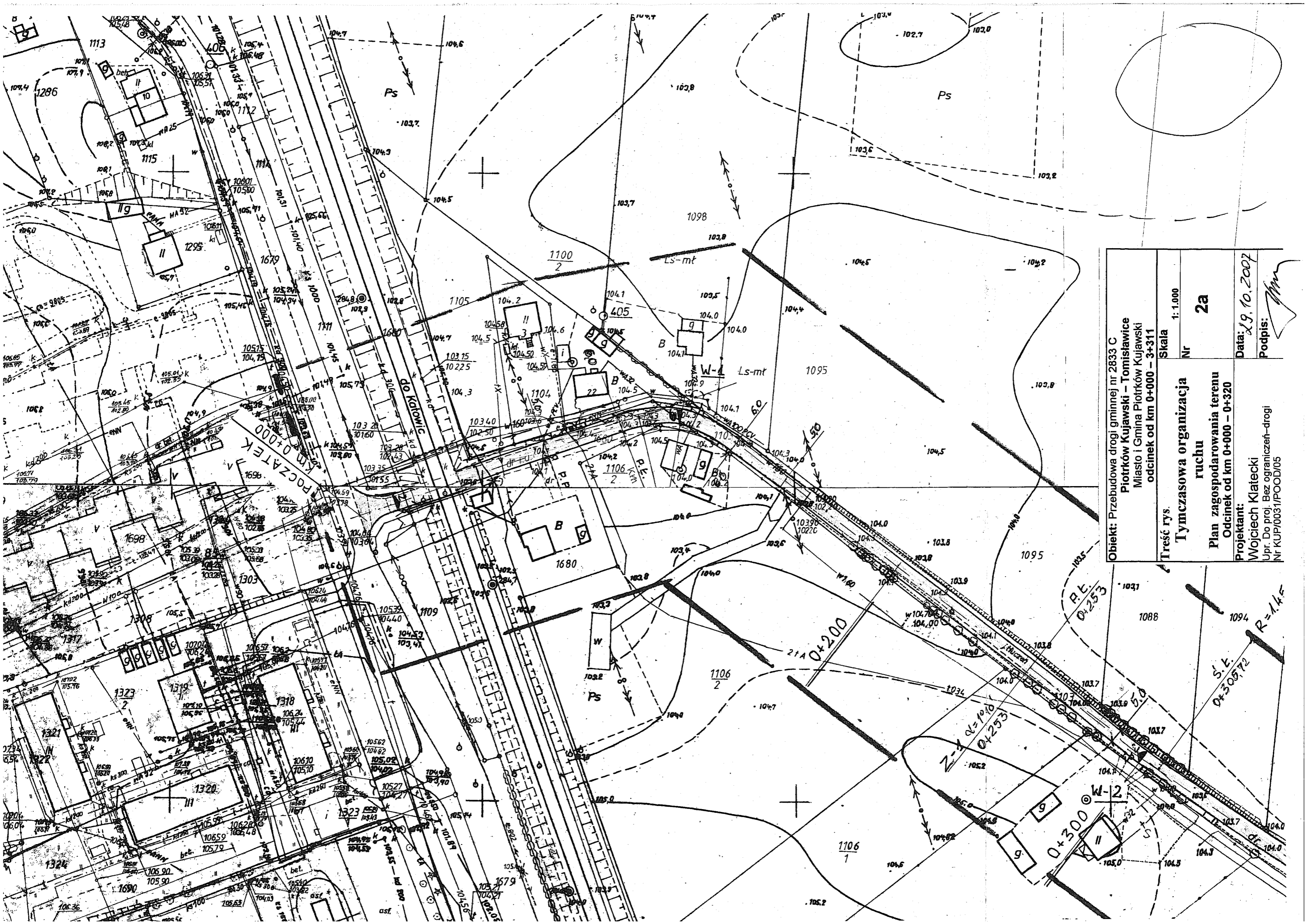
12.11.2007 r.

KIEROWNIK
Ogniwa Ruchu Drogowego
KPP Radziejów

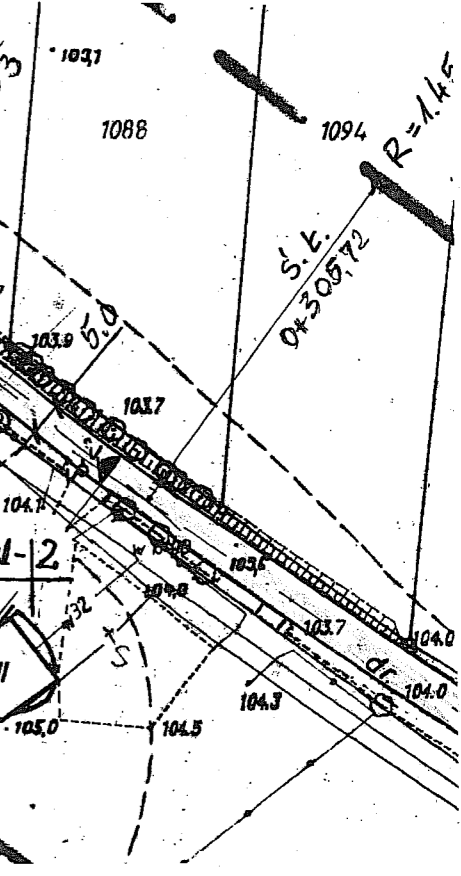
mł. asp. Sławomir Boguch



Obiekt: Przebudowa drogi gminnej Nr 2833 C Piotrków Kujawski - Tomislawice Miasto i Gmina Piotrków Kujawski odcinek od km 0+000 - 3+311	
Treść rys. Plan orientacyjny	Skala 1: 25.000
Projektant: Wojciech Klátecki Upr. Do proj. Bez ograniczeń-drogi Nr KUP/0031/POOD/05	Nr 1
	Data: 29.10.2007
	Podpis: <i>[Signature]</i>



Obiekt: Przebudowa drogi gminnej nr 2833 C Piotrków Kujawski – Tomislawice Miasto i Gmina Piotrków Kujawski odcinek od km 0+000 – 3+311		Skala 1:1.000	Nr 2a	Data: 29.10.2007	Podpis:
Trecz rys. Tymczasowa organizacja ruchu Plan zagospodarowania terenu Odcinek od km 0+000 – 0+320		Projektant: Wojciech Klatecki Upr. Do proj. Bez ograniczeń – drogi Nr KUP/003/POOD/05			



Powiatowy Ośrodek Dokumentacji
 Geodezyjnej i Kartograficznej
 ul. Kosciuszki 20/22, 88-200 Radziejów
 tel./fax 705 47 285-38-75

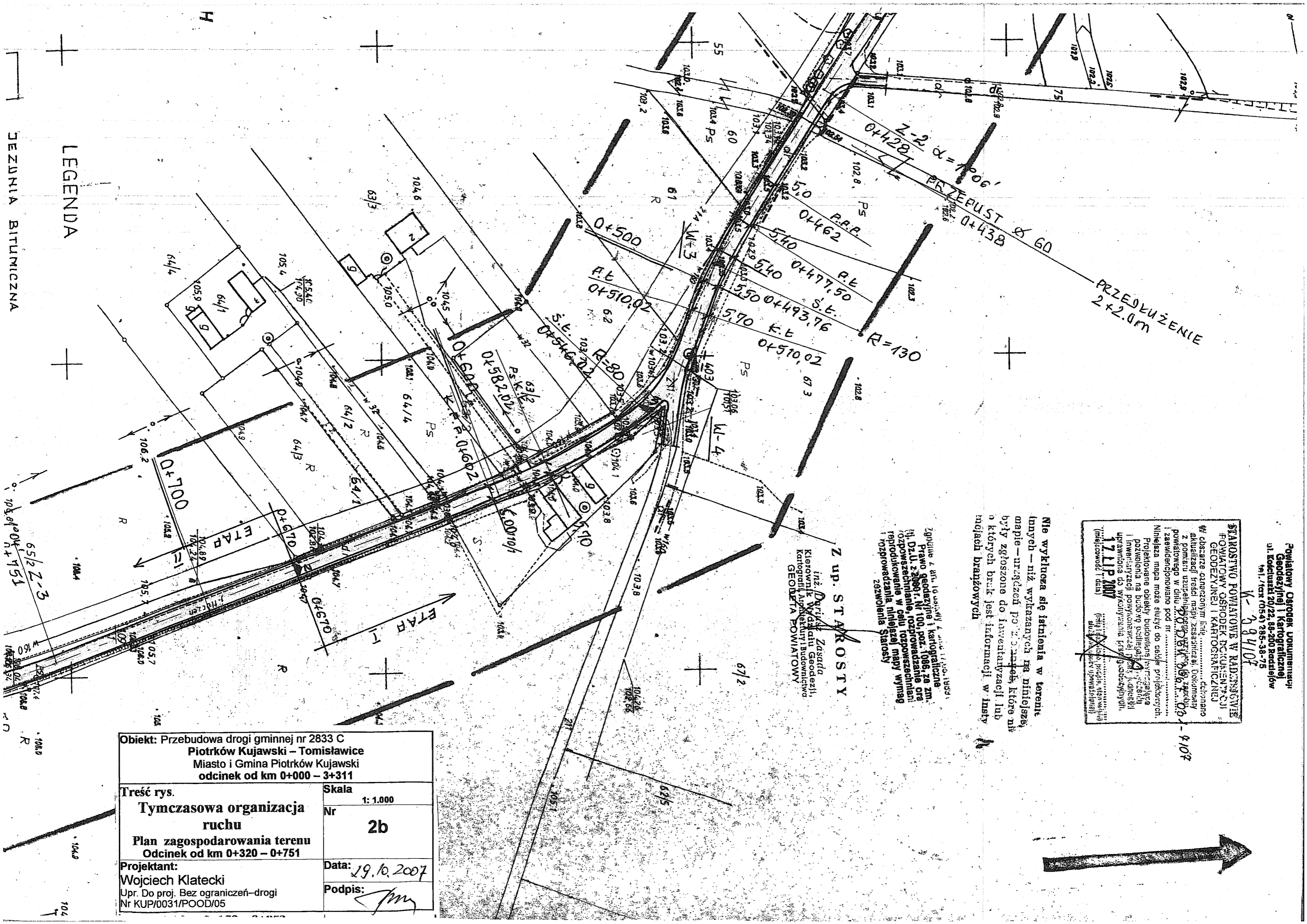
M-294107

STAROSTWO POWIATOWE W RADZIEJOWIE
 POWIATOWY OŚRODEK DOKUMENTACJI
 GEODEZYJNEJ I KARTOGRAFICZNEJ
 W obszarze oznaczonym nr listy dokonano
 aktualizacji treści mapy zasadniczej. Dokonano
 z pomiaru uzupełnienia z 2007 r. w skali
 powiatowego w dniu 17.10.2007 r. 09:00
 i zaktualizowano pod nr
 Niniejsza mapa może służyć do celów projektowych.
 Projektowane obiekty budowlane, wyznaczone
 pozwolenia na budowę, pozwolenia na
 inwentaryzacji powykonawczej, plany, projekty
 i uprawniona do wykonywania prac geodezyjnych.
 17 LIP 2007
 (miejscowość i data)

Nie wyklucza się istnienia w terenie
 innych – niż wykazanych na niniejszej
 mapie – urządzeń P.O. z 20 amperów, które nie
 były zgłoszone do inwentaryzacji lub
 o których brak jest informacji w Insty-
 tucjach branżowych

Zgodnie z art. 16 ust. 1 pkt 1, 2, 3, 4, 5, 6, 7, 8, 9, 10, 11, 12, 13, 14, 15, 16, 17, 18, 19, 20, 21, 22, 23, 24, 25, 26, 27, 28, 29, 30, 31, 32, 33, 34, 35, 36, 37, 38, 39, 40, 41, 42, 43, 44, 45, 46, 47, 48, 49, 50, 51, 52, 53, 54, 55, 56, 57, 58, 59, 60, 61, 62, 63, 64, 65, 66, 67, 68, 69, 70, 71, 72, 73, 74, 75, 76, 77, 78, 79, 80, 81, 82, 83, 84, 85, 86, 87, 88, 89, 90, 91, 92, 93, 94, 95, 96, 97, 98, 99, 100, 101, 102, 103, 104, 105, 106, 107, 108, 109, 110, 111, 112, 113, 114, 115, 116, 117, 118, 119, 120, 121, 122, 123, 124, 125, 126, 127, 128, 129, 130, 131, 132, 133, 134, 135, 136, 137, 138, 139, 140, 141, 142, 143, 144, 145, 146, 147, 148, 149, 150, 151, 152, 153, 154, 155, 156, 157, 158, 159, 160, 161, 162, 163, 164, 165, 166, 167, 168, 169, 170, 171, 172, 173, 174, 175, 176, 177, 178, 179, 180, 181, 182, 183, 184, 185, 186, 187, 188, 189, 190, 191, 192, 193, 194, 195, 196, 197, 198, 199, 200, 201, 202, 203, 204, 205, 206, 207, 208, 209, 210, 211, 212, 213, 214, 215, 216, 217, 218, 219, 220, 221, 222, 223, 224, 225, 226, 227, 228, 229, 230, 231, 232, 233, 234, 235, 236, 237, 238, 239, 240, 241, 242, 243, 244, 245, 246, 247, 248, 249, 250, 251, 252, 253, 254, 255, 256, 257, 258, 259, 260, 261, 262, 263, 264, 265, 266, 267, 268, 269, 270, 271, 272, 273, 274, 275, 276, 277, 278, 279, 280, 281, 282, 283, 284, 285, 286, 287, 288, 289, 290, 291, 292, 293, 294, 295, 296, 297, 298, 299, 300, 301, 302, 303, 304, 305, 306, 307, 308, 309, 310, 311, 312, 313, 314, 315, 316, 317, 318, 319, 320, 321, 322, 323, 324, 325, 326, 327, 328, 329, 330, 331, 332, 333, 334, 335, 336, 337, 338, 339, 340, 341, 342, 343, 344, 345, 346, 347, 348, 349, 350, 351, 352, 353, 354, 355, 356, 357, 358, 359, 360, 361, 362, 363, 364, 365, 366, 367, 368, 369, 370, 371, 372, 373, 374, 375, 376, 377, 378, 379, 380, 381, 382, 383, 384, 385, 386, 387, 388, 389, 390, 391, 392, 393, 394, 395, 396, 397, 398, 399, 400, 401, 402, 403, 404, 405, 406, 407, 408, 409, 410, 411, 412, 413, 414, 415, 416, 417, 418, 419, 420, 421, 422, 423, 424, 425, 426, 427, 428, 429, 430, 431, 432, 433, 434, 435, 436, 437, 438, 439, 440, 441, 442, 443, 444, 445, 446, 447, 448, 449, 450, 451, 452, 453, 454, 455, 456, 457, 458, 459, 460, 461, 462, 463, 464, 465, 466, 467, 468, 469, 470, 471, 472, 473, 474, 475, 476, 477, 478, 479, 480, 481, 482, 483, 484, 485, 486, 487, 488, 489, 490, 491, 492, 493, 494, 495, 496, 497, 498, 499, 500, 501, 502, 503, 504, 505, 506, 507, 508, 509, 510, 511, 512, 513, 514, 515, 516, 517, 518, 519, 520, 521, 522, 523, 524, 525, 526, 527, 528, 529, 530, 531, 532, 533, 534, 535, 536, 537, 538, 539, 540, 541, 542, 543, 544, 545, 546, 547, 548, 549, 550, 551, 552, 553, 554, 555, 556, 557, 558, 559, 560, 561, 562, 563, 564, 565, 566, 567, 568, 569, 570, 571, 572, 573, 574, 575, 576, 577, 578, 579, 580, 581, 582, 583, 584, 585, 586, 587, 588, 589, 590, 591, 592, 593, 594, 595, 596, 597, 598, 599, 600, 601, 602, 603, 604, 605, 606, 607, 608, 609, 610, 611, 612, 613, 614, 615, 616, 617, 618, 619, 620, 621, 622, 623, 624, 625, 626, 627, 628, 629, 630, 631, 632, 633, 634, 635, 636, 637, 638, 639, 640, 641, 642, 643, 644, 645, 646, 647, 648, 649, 650, 651, 652, 653, 654, 655, 656, 657, 658, 659, 660, 661, 662, 663, 664, 665, 666, 667, 668, 669, 670, 671, 672, 673, 674, 675, 676, 677, 678, 679, 680, 681, 682, 683, 684, 685, 686, 687, 688, 689, 690, 691, 692, 693, 694, 695, 696, 697, 698, 699, 700, 701, 702, 703, 704, 705, 706, 707, 708, 709, 710, 711, 712, 713, 714, 715, 716, 717, 718, 719, 720, 721, 722, 723, 724, 725, 726, 727, 728, 729, 730, 731, 732, 733, 734, 735, 736, 737, 738, 739, 740, 741, 742, 743, 744, 745, 746, 747, 748, 749, 750, 751, 752, 753, 754, 755, 756, 757, 758, 759, 760, 761, 762, 763, 764, 765, 766, 767, 768, 769, 770, 771, 772, 773, 774, 775, 776, 777, 778, 779, 780, 781, 782, 783, 784, 785, 786, 787, 788, 789, 790, 791, 792, 793, 794, 795, 796, 797, 798, 799, 800, 801, 802, 803, 804, 805, 806, 807, 808, 809, 810, 811, 812, 813, 814, 815, 816, 817, 818, 819, 820, 821, 822, 823, 824, 825, 826, 827, 828, 829, 830, 831, 832, 833, 834, 835, 836, 837, 838, 839, 840, 841, 842, 843, 844, 845, 846, 847, 848, 849, 850, 851, 852, 853, 854, 855, 856, 857, 858, 859, 860, 861, 862, 863, 864, 865, 866, 867, 868, 869, 870, 871, 872, 873, 874, 875, 876, 877, 878, 879, 880, 881, 882, 883, 884, 885, 886, 887, 888, 889, 890, 891, 892, 893, 894, 895, 896, 897, 898, 899, 900, 901, 902, 903, 904, 905, 906, 907, 908, 909, 910, 911, 912, 913, 914, 915, 916, 917, 918, 919, 920, 921, 922, 923, 924, 925, 926, 927, 928, 929, 930, 931, 932, 933, 934, 935, 936, 937, 938, 939, 940, 941, 942, 943, 944, 945, 946, 947, 948, 949, 950, 951, 952, 953, 954, 955, 956, 957, 958, 959, 960, 961, 962, 963, 964, 965, 966, 967, 968, 969, 970, 971, 972, 973, 974, 975, 976, 977, 978, 979, 980, 981, 982, 983, 984, 985, 986, 987, 988, 989, 990, 991, 992, 993, 994, 995, 996, 997, 998, 999, 1000

Z up. STAROSTY
 inż. *Dariusz Zasada*
 Kierownik Wydziału Geodezji,
 Kartografii i Inwentury Budownictwa
 GEODETA POWIATOWY



LEGENDA

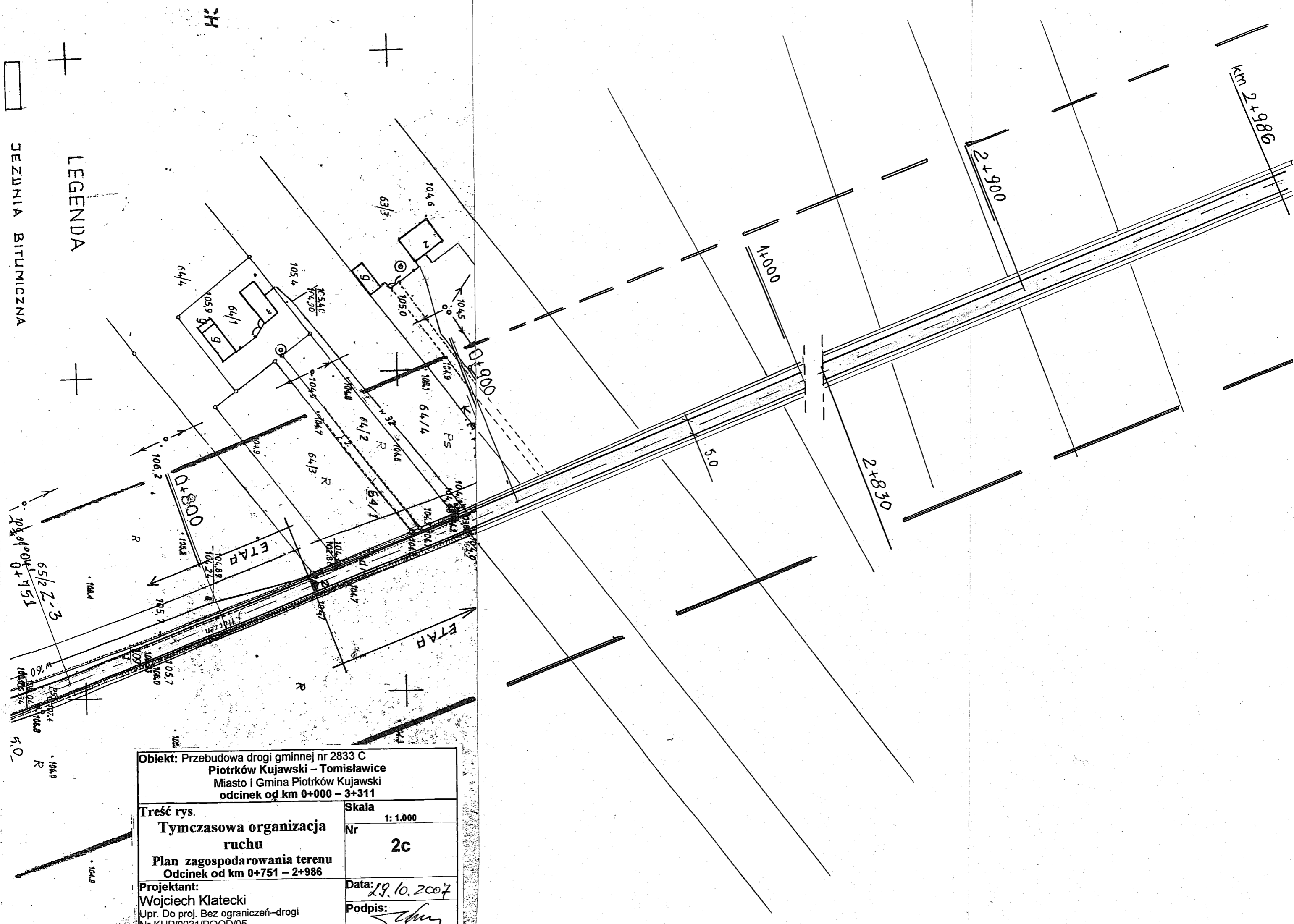
CEZUNIA BITUMICZNA

Obiekt: Przebudowa drogi gminnej nr 2833 C Piotrków Kujawski – Tomiszewice Miasto i Gmina Piotrków Kujawski odcinek od km 0+000 – 3+311	
Treść rys. Tymczasowa organizacja ruchu Plan zagospodarowania terenu Odcinek od km 0+320 – 0+751	Skala 1: 1.000 Nr 2b
Projektant: Wojciech Klatecki Upr. Do proj. Bez ograniczeń – drogi Nr KUP/0031/POOD/05	Data: 29.10.2007 Podpis: <i>[Signature]</i>

CEZDNIJA BITUMICZNA

LEGENDA

<p>Obiekt: Przebudowa drogi gminnej nr 2833 C Piotrków Kujawski - Tomisławice Miasto i Gmina Piotrków Kujawski odcinek od km 0+000 - 3+311</p>	
<p>Treść rys. Tymczasowa organizacja ruchu Plan zagospodarowania terenu Odcinek od km 0+751 - 2+986</p>	<p>Skala 1: 1.000</p> <p>Nr 2c</p>
<p>Projektant: Wojciech Klatecki Upr. Do proj. Bez ograniczeń - drogi Nr K12/0034/P/0001/05</p>	<p>Data: 29.10.2007</p> <p>Podpis: <i>[Signature]</i></p>



0 4800 8200

Km 2+986

W PROJEKTOWYCH

Kujawski
rowiec, Gradowo

1:182

N-zakresie

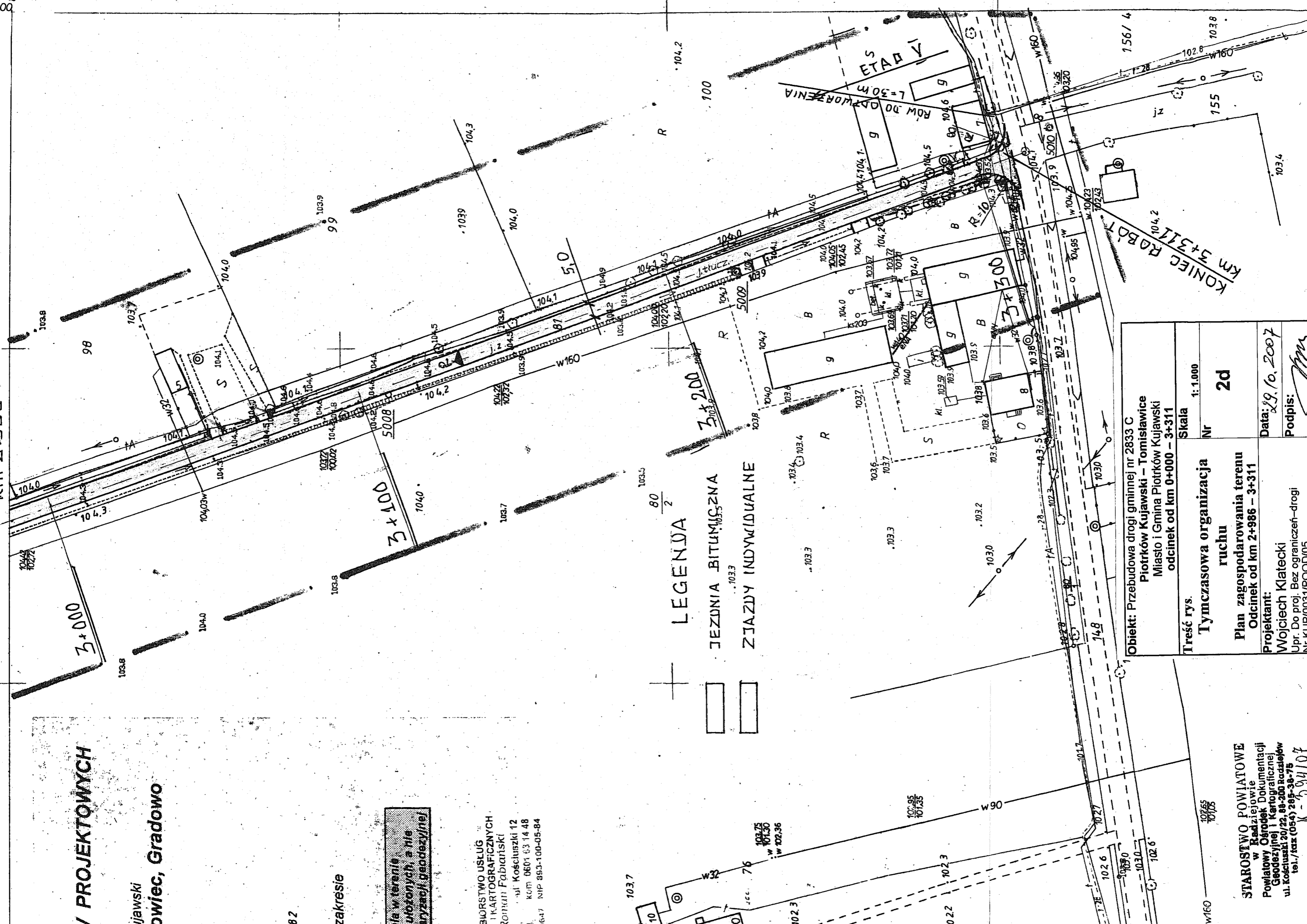
Infra w terenie
nie ułożonych, a nie
mierzonych geodezyjnie!

BIUROSTWO USŁUG
CH KARTOGRAFICZNYCH
Roman Fabiański
ul. Kościuszki 12
63-200 Kępno
KOMP 0601 63 14 48
509647 NIP 893-100-05-84

LEGENDA

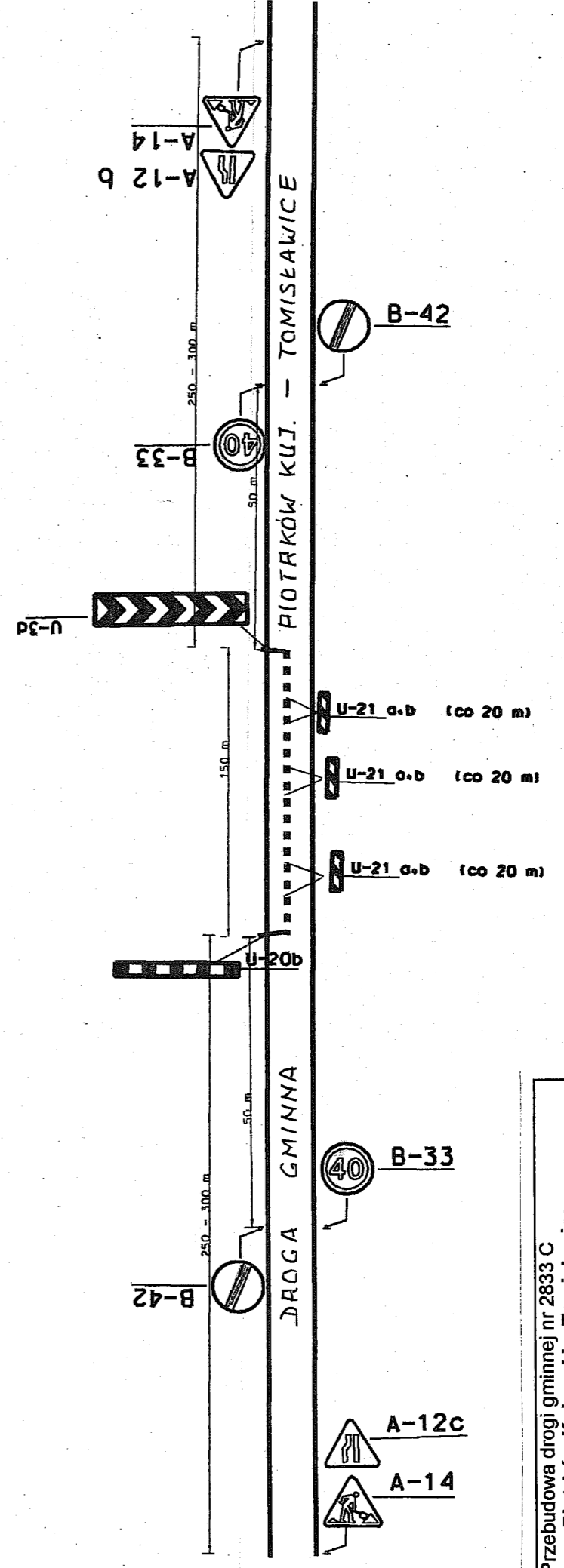
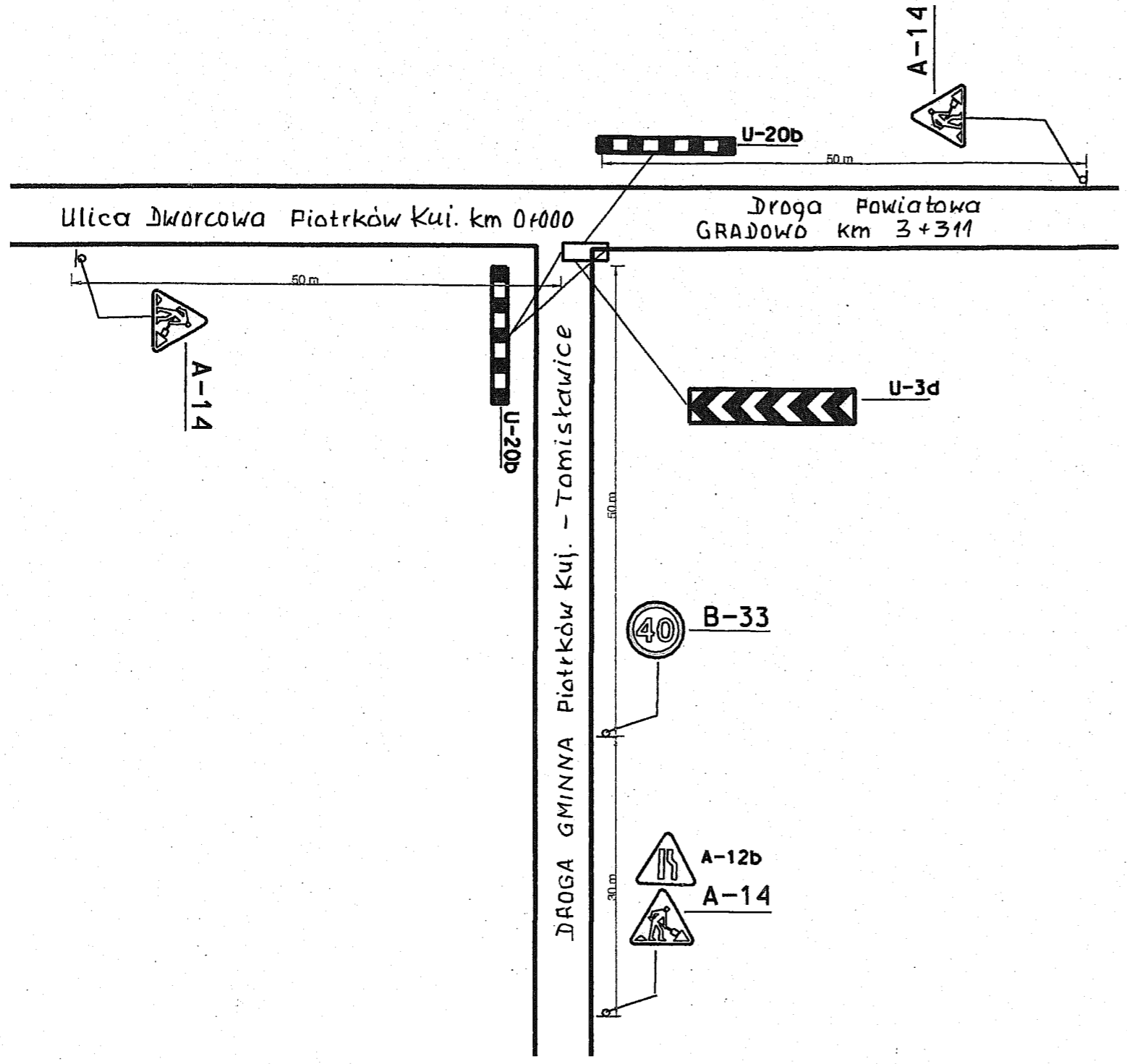
JEZDNIĄ BITUMIENNA

ZJAZDY INDYWIDUALNE



Objekt: Przebudowa drogi gminnej nr 2833 C Piotrków Kujawski – Tomislawice Miasto i Gmina Piotrków Kujawski odcinek od km 0+000 – 3+311	
Treść rys. Tymczasowa organizacja ruchu	Skala 1:1.000 Nr 2d
Plan zagospodarowania terenu Odcinek od km 2+986 – 3+311	Data: 29.10.2007 Podpis:
Projektant: Wojciech Klatecki Upr. Do proj. Bez ograniczeń – drogi Nr KUP/0031/POOD/05	

STAROSTWO POWIATOWE
 w Radziejowie
 Powiatowy Ośrodek Dokumentacji
 Geodezyjnej i Kartograficznej
 ul. Kościuszki 20/22, 88-200 Radziejów
 tel./fax (054) 295-38-75
 K-594107



Opis: Przebudowa drogi gminnej nr 2833 C Piotrków Kujawski - Tomistawice Miasto i Gmina Piotrków Kujawski odcinek od km 0+000 - 3+311		Skala 1:1.000
Treść rys. Tymczasowa organizacja ruchu		Nr 3
Schemat oznakowania robót		
Projektant: Wojciech Klutecki Upr. Do proj. Bez ograniczeń-drogi Nr KUP/0031/POOD/05		Data: 19.10.2007 Podpis: <i>[Signature]</i>