

Radziejów dnia 20-08-2007

O.T.K. 5420 – 25/07

Na podstawie art. 10 ust. 5 ustawy z dnia 20 czerwca 1997r. Prawo o ruchu drogowym (tekst jednolity Dz.U. z 2005r Nr 108, poz. 908 z późn. zm.), § 6, § 7 i § 8 Rozporządzenia Ministra Infrastruktury z dnia 23 września 2003r w sprawie szczegółowych warunków zarządzania ruchem na drogach oraz wykonywania nadzoru nad tym zarządzeniem (Dz.U. Nr 177, poz. 1729) po rozpatrzeniu wniosku wraz z załączonym projektem organizacji ruchu w ilości 2 egz. złożonego przez Mariusza Żbikowskiego zam. ul. Wyspiańskiego 20 A, 87-700 Aleksandrów Kuj i pozytywnym zaopiniowaniu przez Komendanta Powiatowego Policji w Radziejowie, Zarząd Dróg Powiatowych w Radziejowie oraz Urząd Miasta i Gminy Piotrków Kuj

z a t w i e r d z a m

Projekt zmiany stałej organizacji ruchu w związku z utwardzeniem nawierzchni drogi gminnej Kaczewo – Rogalin od km 0 + 000 do km 2 + 508.

Jednostka wprowadzająca organizację ruchu jest obowiązana w oparciu o § 12 ust. 1 w/w rozporządzenia zawiadomić Starostę Radziejowski, Zarząd Dróg Powiatowych w Radziejowie oraz Komendanta Powiatowego Policji w Radziejowie o planowanym rozpoczęciu prac.

U z a s a d n i e n i e

Wnioskiem z dnia 16-08-2007r. Pan Mariusz Żbikowski zwrócił się do Starosty Radziejowskiego o zatwierdzenie projektu zmiany stałej organizacji ruchu. Przedłożony projekt uzyskał pozytywne opinie Komendanta Powiatowego Policji w Radziejowie, Zarządu Dróg Powiatowych w Radziejowie oraz Urzędu Miasta i Gminy Piotrków Kuj. Po przeanalizowaniu w/w projektu oraz uwzględnieniu w/w opinii zatwierdzono przedłożony projekt.

Otrzymują:

- ① Pan Mariusz Żbikowski
ul. Wyspiańskiego 20A
87-700 Aleksandrów Kuj
2. Urząd Miasta i Gminy Piotrków Kuj
3. Komenda Powiatowa Policji w Radziejowie
4. Zarząd Dróg Powiatowych w Radziejowie.
5. a/a

Z u p. S T A R O S T Y

Grzegorz Studziński
Inspektor ds. Komunikacji
w Wydziale Ochrony Środowiska,
Rolnictwa i Infrastruktury Technicznej


PROJEKT ZMIANY STAŁEJ ORGANIZACJI RUCHU

w związku z utwardzeniem nawierzchni
drogi gminnej Kaczewo – Rogalin
od km 0+000 do km 2+508

Nazwa opracowania: Projekt stałej organizacji ruchu drogi gminnej
Kaczewo – Rogalin w związku z utwardzeniem
nawierzchni od km 0+000 do km 2+508

Branża: Drogowa

Zleceniodawca: Miasto i Gmina Piotrków Kujawski

Projekt opracował: mgr inż.  Żbikowski

STAROSTWO POWIATOWE
W RĄDZIEJOWIE
ul. T. Kościuszki 17
88-200 R A D Z I E J Ó W

Załącznik niniejszy wzytu
przy stałej organizacji ruchu
w dniu 20.08.2007r.
stanowi część orzeczenia
z dnia 20.08.2007r.
znak... O.I.K. 5420-25/07

Włocławek, sierpień 2007 r.

Spis treści

1. Strona tytułowa.....	1
2. Spis treści.....	2
3. Karta uzgodnień.....	3
4. Opis techniczny.....	4
5. Plan orientacyjny.....	7
6. Stała organizacja ruchu.....	8

KARTA UZGODNIENÍ

do projektu stałej organizacji ruchu drogi gminnej Kaczewo – Rogalin w związku z utwardzeniem nawierzchni od km 0+000 do km 2+508

1. Uzgodniono pozycje

20.08.2007 r.

URZĄD MIASTA I GMINY
ul. Kościuszki 1
88-230 ROSTRÓW KUJAWSKI
woj. kujawsko-pomorskie
tel./fax (0-54) 285 31 11, (0-54) 285 31 12
NIP 889-10-32-631

Z up. BURMISTRZA
Sekretarz Miasta i Gminy

mgr Jarosław Walszak

2. Uzgodniono rezerwacje drogi powiatowej

SPECJALISTA
ds. Technicznych

Andrzej Pawlak

3. Uzgodniono pozycje

ZARZĄD DRÓG POWIATOWYCH
w RADZIEJOWIE
ul. Kościuszki 20/22, 88-200 Radziejów
tel. (0-54) 285 35 01, fax (0-54) 285 37 11

ZASTĘPCA
Naczelnika Sekcji Prewencji
KPP w Radziejowie

asp. szt. Piotr Antoszewski

Włocławek, sierpień 2007 r.

PROJEKT ZMIANY STAŁEJ ORGANIZACJI RUCHU

w związku z utwardzeniem nawierzchni drogi gminnej
Kaczewo – Rogalin od km 0+000 do km 2+508

Opracowano na podstawie:

1. Ustawy „Prawo o ruchu drogowym” z dnia 2 czerwca 2005 r. tekst jednolity Dz. U. Nr 108 poz. 908 z 20 czerwca 2005 r. z późniejszymi zmianami.
2. Rozporządzenia Ministrów Infrastruktury oraz Spraw Wewnętrznych i Administracji z dnia 31 lipca 2002 r. w sprawie znaków i sygnałów drogowych (Dz. U. Nr 170 z 12 października 2002 r., poz. 1393).
3. Rozporządzenie Ministra Infrastruktury z dnia 3 lipca 2003 r. w sprawie szczegółowych warunków technicznych dla znaków i sygnałów drogowych oraz urządzeń bezpieczeństwa ruchu drogowego i warunków ich umieszczania na drogach (Dz.U. Nr 220, poz.2181 z dnia 23 grudnia 2003r.)
4. Instrukcja oznakowania robót prowadzonych w pasie drogowym – Załącznik Nr 1 do Zarządzenia Ministra Transportu i Gospodarki Morskiej oraz Spraw Wewnętrznych z dnia 6 czerwca 1990 r. (Załącznik do MP Nr 24, poz. 184 z dnia 18 czerwca 1990 r.)
5. Rozporządzenie Ministra Infrastruktury z dnia 23 września 2003 r. w sprawie szczegółowych warunków zarządzania ruchem na drogach oraz wykonywania nadzoru nad tym zarządzaniem (Dz. U. Nr 177, poz. 1729).

Opis techniczny

Omówienie projektu:

1. Przedmiot opracowania.

Przedmiotem opracowania jest zmiana stałej organizacji ruchu w związku z budową utwardzonej nawierzchni na drodze gminnej Kaczewo – Rogalin na odcinku od km 0+000 do km 2+508. Projektowana organizacja w km 0+000 obejmuje skrzyżowanie z drogą powiatową Kaczewo – Nasiłowo

2. Dane ogólne oraz stan istniejący:

- analizowany odcinek drogi gminnej od km 0+000 do km 2+508 znajduje się poza obszarem zabudowanym i łączy wsie Kaczewo i Rogalin,
- szerokość jezdni wynosi 3,5 m,
- w obrębie skrzyżowań jezdni ma szerokość 5,0 m,
- włączenia drogi gminnej do drogi powiatowej zostało zlokalizowane na początku odcinka projektowanego tj. w km 0+000,
- na przedmiotowym odcinku drogi powiatowej nie występuje ograniczenie prędkości,

2. Zmiany w oznakowaniu pionowym:

2.1 Oznakowanie skrzyżowania z drogą powiatową w km 0+000:

- ustawienie znaku B-20 na wlocie drogi gminnej (10m od krawędzi drogi powiatowej.) w km 0+010 strona lewa,
- ustawienie na drodze gminnej znaku A-7 z tabl. T-1 „Stop 200m” (200 m od krawędzi jezdni drogi powiatowej) w km 0+200 strona lewa,
- ustawienie znaku A-6c na drodze powiatowej w odległości 300m przed skrzyżowaniem od strony Rogalina,
- ustawienie znaku E-4 obustronnego „Rogalin 2km”(3m od krawędzi jezdni drogi powiatowej) w km 0+003 strona lewa,

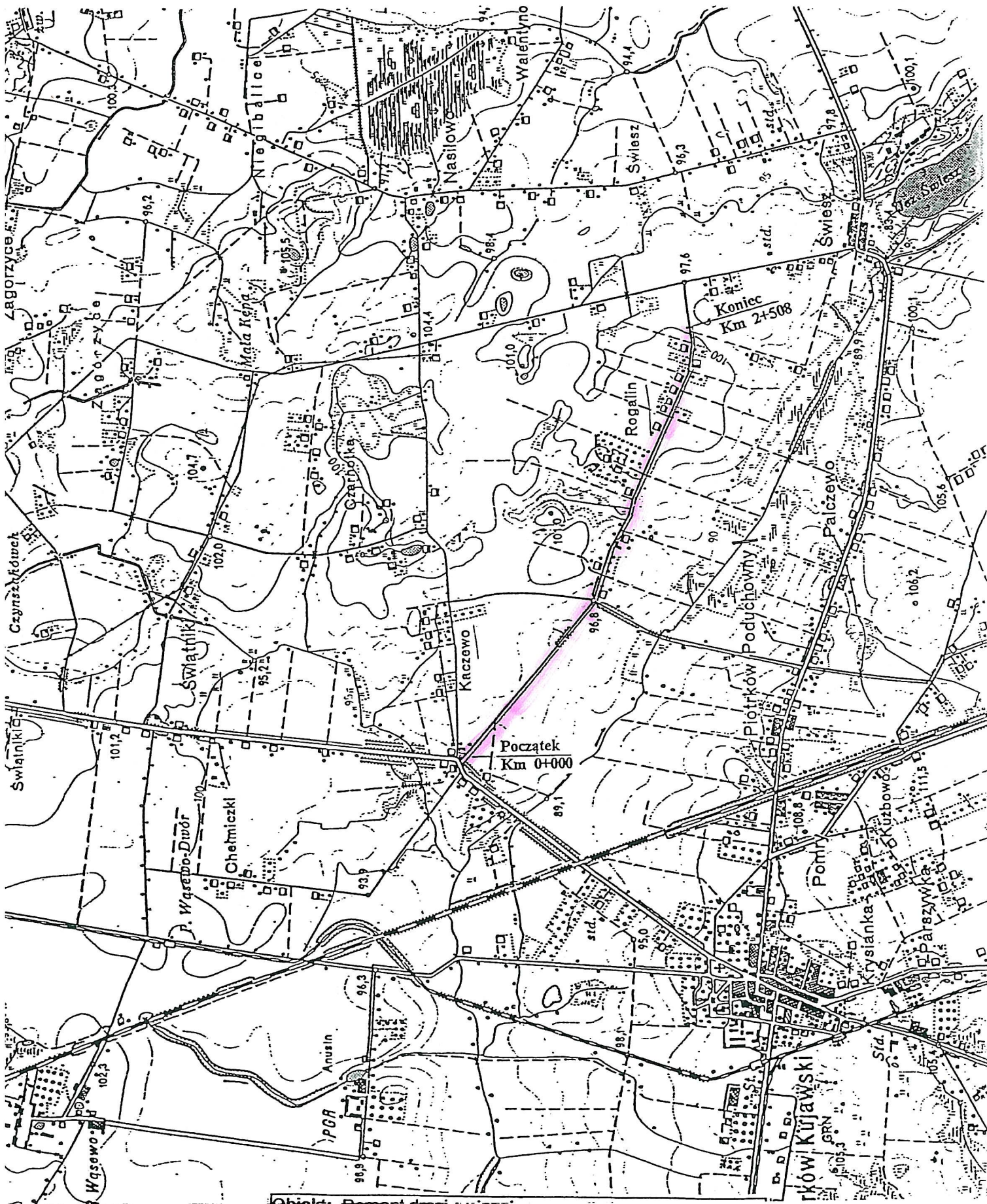
2.2 Oznakowanie skrzyżowania z drogą gminną w km 1+065:

- ustawienie znaku A-6a na drodze gminnej w km 0+765 strona prawa,
- ustawienie znaku A-6a na drodze gminnej w km 1+365 strona lewa,
- ustawienie znaku A-7 na drodze gminnej w kierunku Kaczewa w odległości 10m od krawędzi drogi projektowanej,
- ustawienie znaku A-7 na drodze gminnej w kierunku Piotrkowa Poduchownego w odległości 10m od krawędzi drogi projektowanej,

Znaki do oznakowania powinny być pokryte folią odblaskową I generacji rozmiaru średniego.

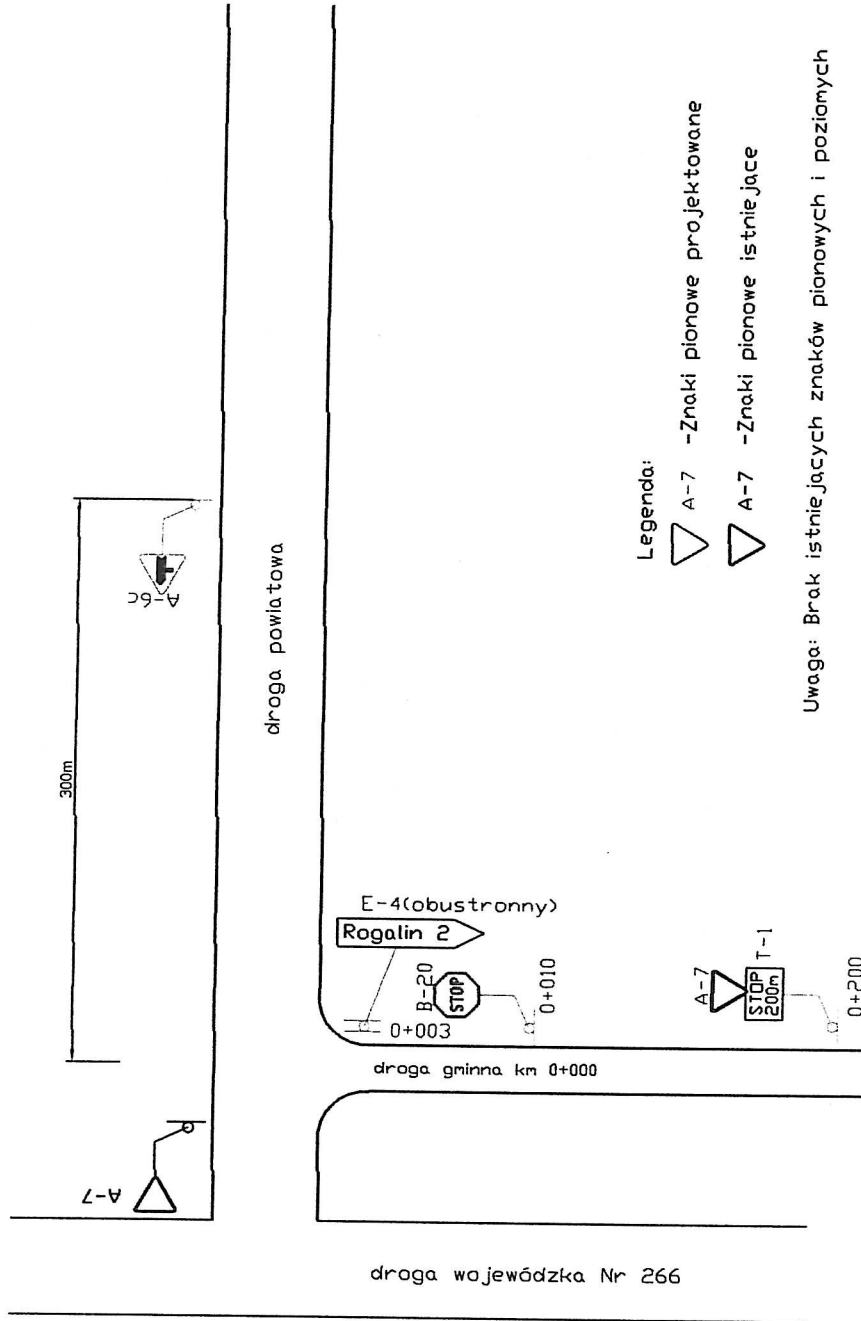
Nie występuje oznakowanie poziome.

Lokalizacja oznakowania pionowego została przedstawiona na załączonym planie stałej organizacji ruchu drogowego.



PLAN ORIENTACYJNY
SKALA 1:25000

PLAN STALEJ ORGANIZACJI RUCHU DROGOWEGO
 NA DRODZE GMINNEJ KACZEWO - ROGALIN
 NA ODCINKU OD KM 0+000 DO KM 2+508
 SKRZYŻOWANIE Z DROGĄ POWIATOWĄ W KM 0+000

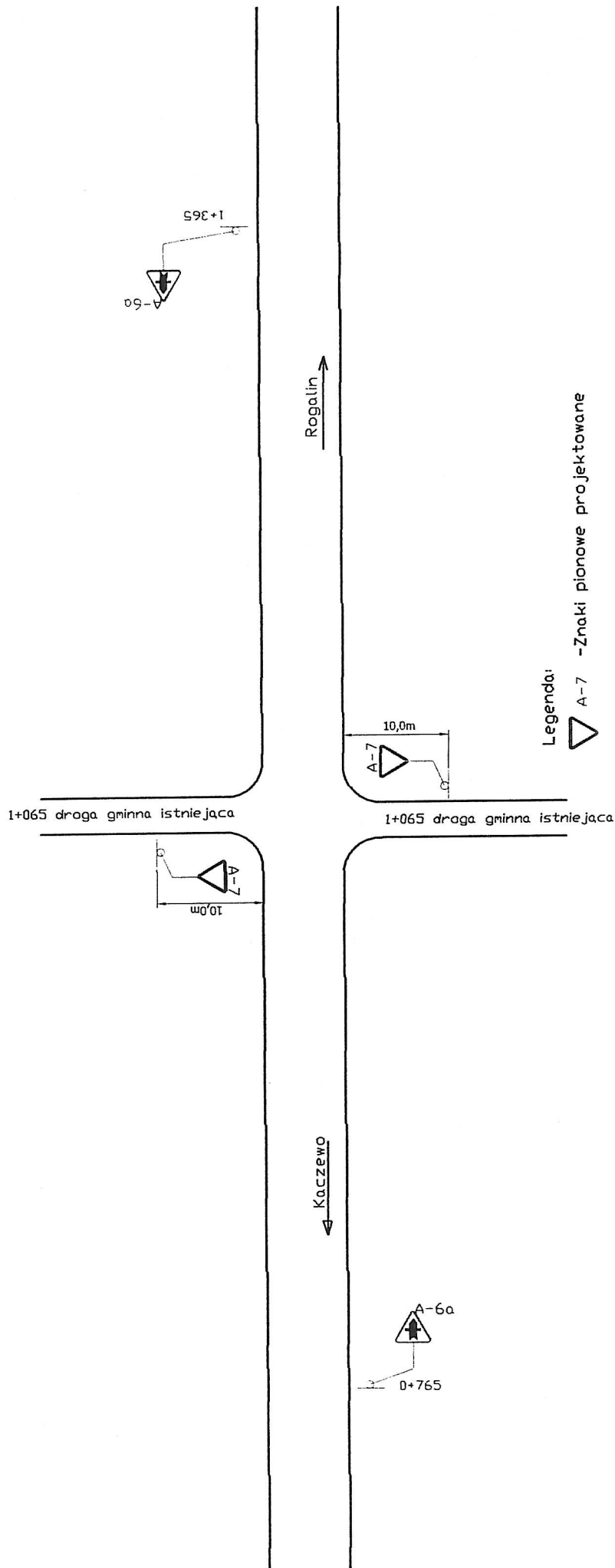


- Legenda:
- △ A-7 -Znaki pionowe projektowane
 - ▽ A-7 -Znaki pionowe istniejące

Uwaga: Brak istniejących znaków pionowych i poziomych

OPRACOWAŁ:
 mgr inż. *[Signature]* Żbikowski

PLAN STALEJ ORGANIZACJI RUCHU DROGOWEGO
NA DRODZE GMINNEJ KACZEWO - ROGALIN
NA ODCINKU OD KM 0+000 DO KM 2+508
SKRZYŻOWANIE Z DROGĄ GMINNĄ W KM 1+065



Uwaga: Brak istniejących znaków pionowych i poziomych


Legenda:
A-7 -Znaki pionowe projektowane

OPRACOWAŁ:
mgr inż. Mariusz Zdzilowski

ZESTAWIENIE OZNAKOWANIA PIONOWEGO
NA DRODZE GMINNEJ KACZEWO - ROGALIN
NA ODCINKU OD KM 0+000 DO KM 2+508


 A-6c - 1szt.

 A-7 - 3szt.

 T-1 - 1szt.

 B-20 - 1szt.

 Rogalin 2 E-4(obustronny) - 1szt.

 A-6a - 2szt.