

STAROSTA RADZIEJOWSKI

Radziejów dnia 01-06-2016 r.

O.T.T. 7121.16.2016

Na podstawie art. 10 ust. 5 ustawy z dnia 20 czerwca 1997r. Prawo o ruchu drogowym (Dz.U. z 2012r, poz. 1137 z późn. zm.), § 6, § 7 i § 8 Rozporządzenia Ministra Infrastruktury z dnia 23 września 2003 r. w sprawie szczegółowych warunków zarządzania ruchem na drogach oraz wykonywania nadzoru nad tym zarządzeniem (Dz.U. Nr 177, poz. 1729) po rozpatrzeniu wniosku z dnia 30-05-2016 r. Urzędu Miasta i Gminy w Piotrkowie Kujawskim w sprawie zatwierdzenia projektu stałej organizacji ruchu,

Z a t w i e r d z a m

projekt stałej organizacji ruchu w obrębie skrzyżowania drogi powiatowej nr 2590C Brześć – Piotrków Kujawski z drogą gminną Kaspral – Łabędzin.

Jako termin wprowadzenia zmiany stałej organizacji ruchu określam: do 31-12- 2016r.

1. Jednostka wprowadzająca organizację ruchu jest obowiązana w oparciu o § 12 ust.

1 w/w rozporządzenia zawiadomić Tut. Organ o planowanym terminie wprowadzenia w/w stałej organizacji ruchu.

U z a s a d n i e

Wnioskiem z dnia 30-05-2016 r. Urząd Miasta i Gminy w Piotrkowie Kujawskim zwrócił się z wnioskiem do Starosty Radziejowskiego o zatwierdzenie projektu stałej organizacji ruchu w obrębie skrzyżowania drogi powiatowej nr 2590C Brześć – Piotrków Kujawski z drogą Kaspral – Łabędzin.

Po przeanalizowaniu dokumentów zatwierdzono projekt organizacji ruchu dla ww. dróg.

Otrzymują:

1. Urząd Miasta i Gminy w Piotrkowie Kujawskim
2. Zarząd Dróg Powiatowych
3. Komenda Powiatowa Policji w Radziejowie
4. a/a

Z up. STAROSTY
mgr inż. Marek Wojtysiak
Sekretarz

Nazwa i adres inwestycji:

ZMIANA ORGANIZACJI RUCHU

W obrębie skrzyżowania drogi powiatowej nr 2590C Brześć – Piotrków
Kujawski z drogą gminną Kaspral – Łabędzin.

Rodzaj opracowania:

PROJEKT STAŁEJ ORGANIZACJI RUCHU

Nazwa i adres inwestora:

Miasto i Gmina Piotrków Kuj.
Ul. Kościelna 1,
88-230 Piotrków Kujawski.

STAROSTA RADZIEMSKO

Załącznik użyty przy zatwierdzeniu
projektu organizacji ruchu drogowego
w dniu 01.06.2016
znak: O.T.1.9121.16.2016

Opracował:

Andrzej Pawlak
Nr upr. UA-V/333/197/94 WK
.....

maj 2016r.

Spis zawartości projektu

1. Strona tytułowa.
2. Spis treści.
3. Karta opinii.
4. Opis techniczny.
5. Plan orientacyjny.
6. Schemat oznakowania.

**Skrzyżowanie drogi powiatowej nr 2590C Brześć – Piotrków Kujawski z
drogą gminną Kaspral – Łabędzin.**

KARTA OPINII

1. Miasto i Gmina Piotrków Kujawski:

~~Uzgodniono pozytywnie/negatywnie~~
w zakresie dróg gminnych

**MIASTO I GMINA
PIOTRKÓW KUJAWSKI**
ul. Kościelna 1
88-230 PIOTRKÓW KUJAWSKI
tel./fax 54 265-41-80, tel. 54 265-51-12
NIP 889-14-61-384 REGON 91086666
-11-

SAMODZIELNY REFERENT
ds. Administracyjno-Gospodarczych,
Przygotowania Robót Budowlanych i Rozliczeń

Ryszard Domański

30.05.2016r.

2. Komenda Powiatowa Policji w Radziejowie:

3. Zarząd Dróg Powiatowych w Radziejowie:

~~Uzgodniono pozytywnie/negatywnie~~
w zakresie dróg powiatowych

ZARZĄD DRÓG POWIATOWYCH
w Radziejowie
ul. Kościuszki 20/22, 88-200 Radziejów
tel./fax 54 285-35-01

27.05.2016r.

~~INSPEKTOR
Nadzoru Inżynierskiego~~

~~Roman Skrzyński
ul. Wyzwolenia 23/7, 88-200 Radziejów
tel. 54 285 35 01, 0-54 285 35 01
IPZ w Radziejowie
specjalności: projektowanie i wykonanie
KOP/13/11~~



KOMENDA POWIATOWA POLICJI
w Radziejowie
woj. kujawsko-pomorskie

05.L.dz.

30.05.2016r.

Opiniuj pozytywnie

Kierownik
Ogniwa Ruchu Drogowego
KPP w Radziejowie

mł.asp. Emil Czyszczak

OPIS TECHNICZNY

1. Podstawa opracowania.

- Inwestor – Miasto i Gmina Piotrków Kujawski,
- Rozporządzenie Ministrów Infrastruktury oraz Spraw Wewnętrznych i Administracji z dnia 31 lipca 2002 r. w sprawie znaków i sygnałów drogowych (Dz. U. Nr 170 z 2002 r. poz. 1393),
- Rozporządzenie Ministra Infrastruktury z dnia 23 września 2003 r. w sprawie szczegółowych warunków zarządzania ruchem na drogach oraz wykonywania nadzoru nad tym zarządzaniem (Dz. U. 2003 Nr 177 poz. 1729)
- Dz. U. z 2005 r. Nr 108 poz. 908, Nr 175 poz. 1462, nr 179 poz. 1486, nr 180 poz. 1494, nr 180 poz. 1497 – Prawo o ruchu drogowym,
- Dz. U. załącznik do nr 220, poz. 2181 z dnia 23 grudnia 2003 r. szczegółowe warunki techniczne dla znaków i sygnałów drogowych oraz urządzeń bezpieczeństwa ruchu drogowego i warunki ich umieszczania na drogach – Załącznik nr 1-4 do Rozporządzenia Ministra Infrastruktury z dnia 3 lipca 2003 r.

2. Przedmiot opracowania.

Przedmiotem opracowania jest zmiana organizacji ruchu na odcinku drogi gminnej Kaspral - Łabędzin w obrębie skrzyżowania z drogą powiatową nr 2590C Brześć - Piotrków Kujawski.

3. Projektowana organizacja ruchu.

Projektuje się wprowadzenie znaków:

- znaki ostrzegawcze A-7 „ustąp pierwszeństwa” na drodze gminnej,
- znaki informacyjne D-1 na drodze powiatowej nr 2590C Brześć - Piotrków Kujawski,
- znaki kierunku E-4 (Łabędzin 1) oraz (Przedłuż 1,2) w prawo i w lewo na drodze powiatowej,
- tabliczkę do znaku T-1 (150m) pod znakiem A-7 na drodze gminnej,

- tabliczkę do znaku T-6 pod znakiem A-7 na drodze gminnej,
- tabliczki do znaków T-6 pod znakami D-1 na drodze powiatowej.

Schemat graficzny oznakowania przedstawia rys. nr 2.




4. Uwagi końcowe.

- Oznakowanie wykonać znakami średnimi (S) i małymi (M),
- Wysokość znaku w przekroju ulicznym ponad terenem – 2,2 m,
- Znaki umocować na słupkach metalowych 1,5÷2,0" lub wykorzystać istniejące słupy trakcji elektrycznej.

Termin wprowadzenia zmiany organizacji 2016r.

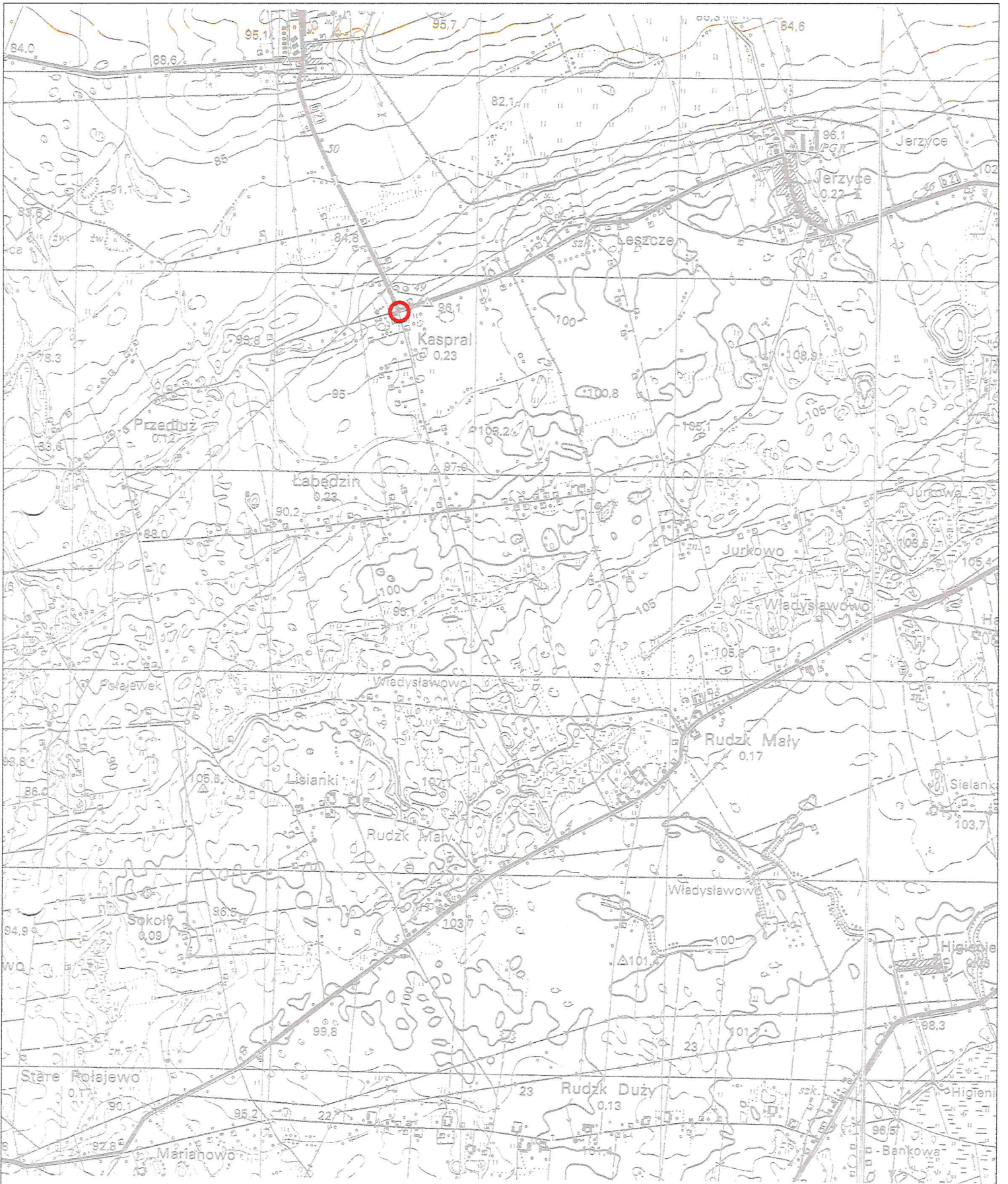
Andrzej Pawlak
Nr upr. UA-V-1343-5/97/94 WK
(signature)

Wykaz projektowanego oznakowania pionowego

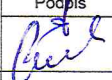
Lp.	Rodzaj znaku	Sztuk	Oznakowanie nowe	Oznakowanie istniejące do wykorzystania	Uwagi (wielkość znaku)
1.	A-7	2	2	-	(S)**
2.	D-1	2	2	-	(S)*
3.	E-4 (Łabędzin 1) w lewo	1	1	-	(S)*
	(Łabędzin 1) w prawo	1	1	-	(S)*
4.	E-4 (Przedłuż 1,2) w lewo	1	1	-	(S)*
	(Przedłuż 1,2) w prawo	1	1	-	(S)*
5.	T-1 (150m)	1	1	-	(S)*
6.	T-6 	1	1	-	(S)*
7.	T-6 	1	1	-	(S)*
8.	T-6 	1	1	-	(S)*

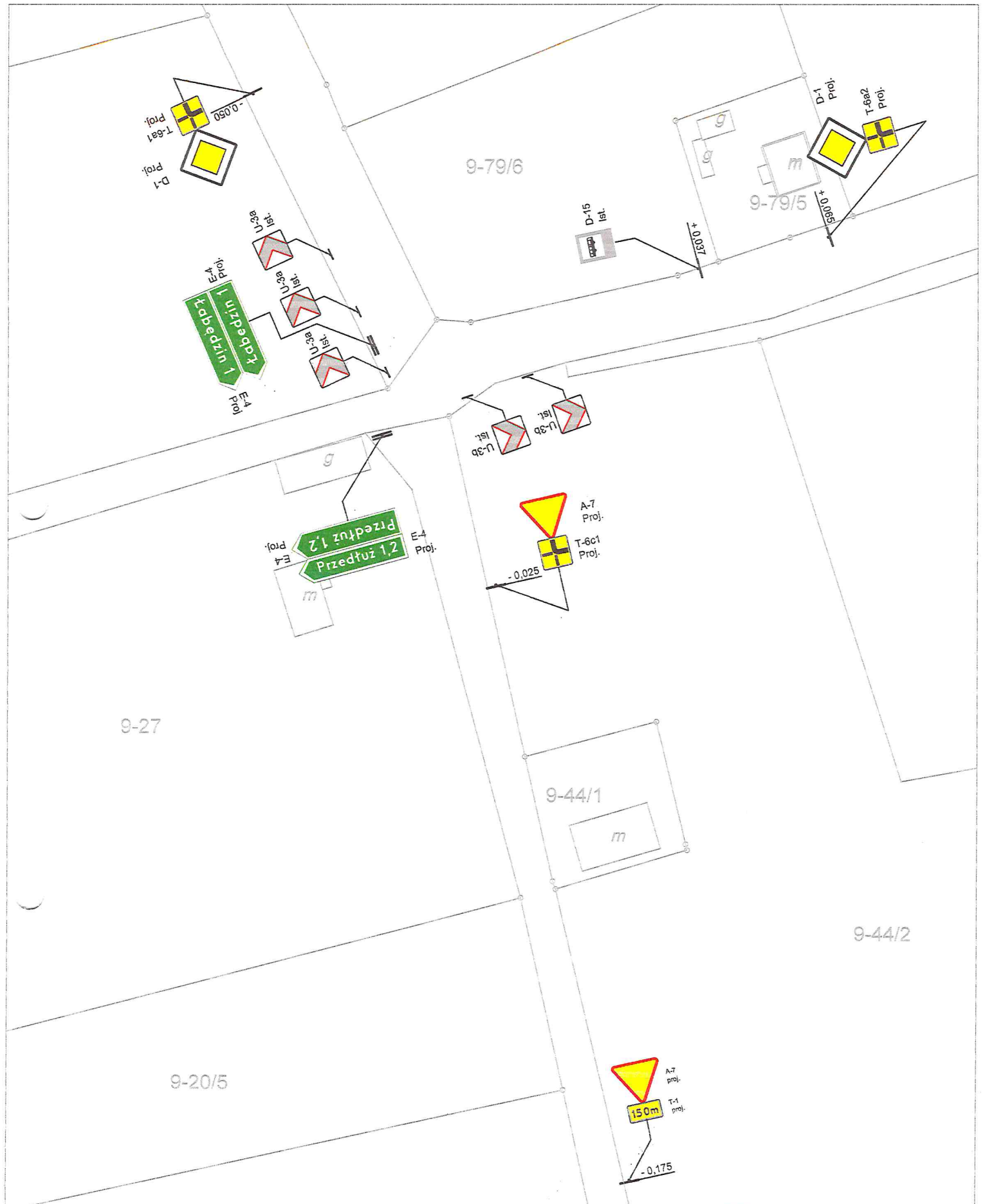
* folia odblaskowa typu 1

** folia odblaskowa typu 2



Plan orientacyjny.

Obiekt	Skrzyżowanie drogi powiatowej nr 2590C Brześć - Piotrków Kuj. z drogą gminną Kaspral - Łabędzin.		
Adres			
Temat	Zmiana organizacji ruchu.		
Inwestor	Miasto i Gmina Piotrków Kujawski, ul. Kościelna 1, 88-230 Piotrków Kujawski.		
Opracował	Andrzej Pawlak UA-V-7343-5/97/94Wk Nr ewid. KUP/BD/1894/01	Podpis 	Data 05.2016r.
Skala	1:25000	Nr rys.	1



Schemat oznakowania

Objekt	Skrzyżowanie drogi powiatowej nr 2590C Brześć - Piotrków Kuj. z drogą gminną Kaspral - Łąbedzin.		
Adres			
Temat	Zmiana organizacji ruchu.		
Investor	Miasto i Gmina Piotrków Kujawski, ul. Kościelna 1, 88-230 Piotrków Kujawski.		
Opracował	Andrzej Pawlak UA-V-7343-5/97/94Wk Nr ewid. KUP/BD/1894/01	Podpis 	Data 05.2016r.
Skala	1:1000	Nr rys.	2